

# Seguimiento III Trimestre 2018

## Plan Estratégico Sectorial



GOBIERNO  
DE COLOMBIA



**DANE**  
INFORMACIÓN ESTRATÉGICA



## Contenido

1. Marco estratégico institucional.
2. Seguimiento III Trimestre 2018 IGAC.
3. Seguimiento III Trimestre 2018 DANE.
4. Análisis de la información.



INFORMACIÓN PARA TODOS

# Marco estratégico institucional



GOBIERNO  
DE COLOMBIA



**DANE**  
INFORMACIÓN ESTRATÉGICA

## MARCO ESTRATÉGICO

### DANE

#### MISIÓN

Contribuimos a la comprensión y al progreso del país, a través de la producción y difusión de información estadística.

#### VISIÓN

Innovar para producir, integrar y disponer la información estratégica de Colombia

### IGAC

#### MISIÓN

Producir, investigar, reglamentar, disponer y divulgar la información geográfica, cartográfica, agrológica, catastral y de tecnologías geospaciales para su aplicación en los procesos de gestión del conocimiento, planificación y desarrollo integral del país.

#### VISIÓN

En el año 2019, el Instituto Geográfico Agustín Codazzi será la autoridad y la entidad líder por el aporte de conocimientos geográficos referidos en su misión, para la gestión del territorio y la construcción de un país en paz, reconocida internacionalmente



INFORMACIÓN PARA TODOS

# Seguimiento III Trimestre 2018 IGAC



GOBIERNO  
DE COLOMBIA



**DANE**  
INFORMACIÓN ESTRATÉGICA

## Dimensión: Talento Humano - IGAC

Estrategia	Indicador	Meta alcanzada III Trimestre	Meta alcanzada III Trimestre %	Avance Cualitativo III Trimestre	Meta 2018	Responsable(s)
Adelantar un proceso de transferencia de conocimiento que dinamice la provisión total de la planta de personal, lo cual permita un proceso organizado de relevo generacional.	Porcentaje de cumplimiento del Plan Institucional de Capacitación	72%	72%	<p>En el periodo se avanzó en la estructuración del programa de inducción virtual en la Plataforma del Telecentro Regional, URL: <a href="http://telecentro.igac.gov.co/moodle/login/index.php">http://telecentro.igac.gov.co/moodle/login/index.php</a></p> <p>Mediante la res. 518/03/05/2018 se conformó la Red de Formados del IGAC para gestionar el conocimiento y el aprendizaje organizacional interno y se desarrolló el curso formación de formadores con participación de 30 funcionarios.</p> <p>Se contó con 3.384 registros de asistencia a eventos de capacitación: 2.342 en S.C. y 1.042 en las D.T. para el fortalecimiento de competencias y actualización de conocimientos. 14 comisiones de estudio al interior y al exterior para 23 funcionarios y 9 comisiones de servicio al exterior a 11 funcionarios. Se realizaron entrenamientos a 2.430 servidores públicos a nivel nacional y 573 inducciones (masiva e individuales, presencial y virtual) y 7 reinducciones a nivel nacional. Gestión y divulgación de Becas y Divulgación y sensibilización Código de Integridad a 208 servidores.</p>	100%	Secretaría General / Talento Humano IGAC

## Dimensión: Talento Humano - IGAC

Estrategia	Indicador	Meta alcanzada III Trimestre	Meta alcanzada III Trimestre %	Avance Cualitativo III Trimestre	Meta 2018	Responsable(s)
Desarrollar procesos de formación, capacitación, bienestar y estímulos e incentivos.	Implementación de programas de bienestar, salud ocupacional e incentivos	68%	68%	<p>Bienestar social: V Olimpiadas Nacionales en Bucaramanga con 1300 deportistas, Juegos de la Función Pública 2017 (finalización) y convocatoria 2018; partidos inaugurales del Polideportivo (renovación) y la campaña IGAC ES MUNDIAL; Clases de zumba, apoyo jornada del día sin carro, caminata ecológica a la cascada Arzobispo -Parque Nacional.El 13/08/2018 se conmemoró el aniversario 83 del IGAC, con más de 600 servidores públicos.</p> <p>Desvinculación Asistida: diseño y aplicación de la encuesta de retiro laboral a 2 funcionarios, preparación Encuentro Nacional de pre-pensionados; charla de mecanismos de protección al cesante - Compensar sobre seguro de desempleo y la agencia de empleo (desvinculación de provisionales); 2 talleres a 54 pre-pensionados en Marketing Personal y emprendimiento, adaptabilidad Laboral (Resiliencia) y capacitación régimen de prima media. Convocatoria para el concurso literario -temática de geográfica y celebración de 9 fechas especiales a más de 2.600 servidores y 607 mensajes de felicitación enviados por cumpleaños y por reconocimiento de roles o profesiones.</p> <p>Salud Ocupacional: Se documentó el Sistema de Gestión, Seguridad y Salud en Trabajo (D/1072 de 2015). En aras de certificar el sistema en la norma ISO 45000 vr. 2018 se adelantó el diagnóstico comparativo de los requerimientos del D/1072 de 2015 vrs los de la ISO 45000 vr. 2018, con un nivel de avance del 66.7%. Fueron sensibilizados 1.223 servidores a nivel nacional y se desarrollaron acciones en el marco de los Subprogramas de Medicina Preventiva y de Trabajo (Sistema de Vigilancia Epidemiológica (SVE) en Riesgo Biomecánico y en Riesgo Psicosocial). Se llevó a cabo la semana de la salud con diferentes actividades, jornadas de pausas activas (758 servidores públicos en promedio); inspección de 240 puestos de trabajo, 36 valoraciones osteomusculares, entrega de elementos ergonómicos a 96 funcionarios. Se reportaron e investigaron los 70 accidentes laborales a nivel nacional. Registro y seguimiento a los casos de Ausentismo laboral por incapacidad médica, acompañamiento en la capacitación de prevención de minas antipersonas (actividades en campo de la Sub. de Catastro); inducción a Brigadas de Emergencias y entrega elementos para su funcionamiento. Acompañamiento COPASST a nivel nacional, dos eventos de capacitación al Comité Paritario de Salud Ocupacional -COPASST- en la S.C. y las 22 D.T. Aplicación de la encuesta para medir los Factores de Riesgo Psicosocial a 1449 servidores; talleres para la mejora del clima laboral a 242 servidores públicos; seguimiento a Comités de Convivencia Laboral y a los casos que se manejan en cada Sede.</p> <p>Incentivos: El Plan de Incentivos se presentó a la Comisión de Personal el 28/08/2018 y fue aprobado por el Comité Institucional de Gestión y Desempeño en reunión del 26/09/2018. Se condecoraron 50 funcionarios en todo el país por los años de servicio al IGAC (aniversario 83).</p>	100%	Secretaría General/ Talento Humano IGAC

## Dimensión: Direccionamiento Estratégico y Planeación – IGAC

Estrategia	Indicador	Meta alcanzada III Trimestre	Meta alcanzada III Trimestre %	Avance Cualitativo III Trimestre	Meta 2018	Responsable(s)
Implementar, mantener y mejorar el Sistema de Gestión y Control en el contexto del Sistema de Gestión.	Mantener el Sistema de Gestión Integrado bajo los lineamientos de la normas ISO 9001:2015, NTCGP-1000:2009, 14001:2015, MECI:2014 y 17025:2005	66%	66%	Durante el tercer trimestre se realizaron sensibilizaciones en los temas del SGI, se orientó a los procesos y DT en la formulación de acciones de mejoramiento, se revisaron y actualizaron los mapas de riesgos y sus seguimientos, se realizaron mesas de trabajo de seguimiento al SGSST, SGD y del SGSI, se visitaron las DT de Cesar y Boyacá, se prepararon los lineamientos para la Revisión por la Dirección. Al tercer trimestre se han actualizado 139 documentos del SGI. Se brindó acompañamiento para la actualización de los Trámites y Servicios de los diferentes procesos. Se lidera la entrega de requerimientos por parte de ITS de los módulos del SGI del SOFIGAC (Calibración y Control de Equipos, Revisión por la Dirección, Producto no conforme, Auditorias, Acciones de mejoramiento, Riesgos, Gestión Ambiental y SGSST)	1	Oficina Asesora de Planeación IGAC



## Dimensión: Direccionamiento Estratégico y Planeación – IGAC

Estrategia	Indicador	Meta alcanzada III Trimestre	Meta alcanzada III Trimestre %	Avance Cualitativo III Trimestre	Meta 2018	Responsable(s)
Gestionar y materializar el proceso de modernización	Proceso de modernización Institucional	24%	98%	<p>Se obtuvo la versión 1.0 del Documento de Direccionamiento Estratégico de la Reforma del IGAC, a la luz de los nuevos roles que asumirá la entidad en el marco del Catastro Multipropósito (nuevo contexto institucional). Se aprobaron las matrices de alineación de la línea Estratégica con los Planes de Acción de los principales hitos identificados como pilares para el desarrollo del nuevo modelo de operación (Sistema Nacional de Geografía, Gestión Catastral, Gestión del Conocimiento, Inteligencia de Negocios). Se formuló la versión 1.0 de la línea estratégica para el proceso transversal de Gestión de TI y para los procesos de apoyo a cargo de la Secretaría General.</p> <p>Se suscribió el contrato de consultoría 21705 de 2018, con el objeto de "Elaborar un estudio técnico de organización y funcionamiento para el proceso de re-estructuración administrativa a través del rediseño organizacional y el ajuste de la planta de personal del IGAC", cuya ejecución presenta un avance del 60%.</p> <p>Se reorganizaron los GIT, con la Res. 898 de junio de 2018, quedando 34 en S.C. y 4 de Conservación Catastral en las D.T.: Caldas, Córdoba, Quindío y Risaralda. Revisión y ajuste de funciones de los GIT de la Sub. de Agrología (Res. 169 del 09/08/2018) y revisión y ajuste de los grupos de las demás dependencias de la entidad por solicitud del Comité Directivo.</p>	25%	Secretaría General IGAC

## Dimensión: Gestión con Valores para Resultados - IGAC

Estrategia	Indicador	Meta alcanzada III Trimestre	Meta alcanzada III Trimestre %	Avance Cualitativo III Trimestre	Meta 2018	Responsable(s)
Generar los parámetros técnicos y científicos, orientados a la producción de información en materia geodésica, cartográfica, agrológica, geográfica y catastral, en el marco de la Infraestructura Colombiana de Datos Espaciales (ICDE)	Hectáreas con cubrimiento de Cartografía básica Escala 1:25.000	1.942.937	100%	Preparación y revisión de insumos, captura de información, y gestión de información para las salidas de campo. Al tercer trimestre se tiene un avance acumulado de 1,942,937 has, de cartografía a escala 1:25.000	1.821.000	Subd. Geografía y Cartografía IGAC
Generar los parámetros técnicos y científicos, orientados a la producción de información en materia geodésica, cartográfica, agrológica, geográfica y catastral, en el marco de la Infraestructura Colombiana de Datos Espaciales (ICDE)	Hectáreas de cubrimiento de Cartografía básica Escala 1:2.000	654	65%	Integración de la información generada a partir de grilla escala 1.2000, para continuar con el proceso de publicación de la información. Al tercer trimestre se tiene un avance acumulado de 653,9 has de cartografía a escala 1:2.000 en los procesos de preparación de insumos, captura, clasificación de campo y salidas gráficas.	1.000	Subd. Geografía y Cartografía IGAC

## Dimensión: Gestión con Valores para Resultados - IGAC

Estrategia	Indicador	Meta alcanzada III Trimestre	Meta alcanzada III Trimestre %	Avance Cualitativo III Trimestre	Meta 2018	Responsable(s)
<p>Generar los parámetros técnicos y científicos, orientados a la producción de información en materia geodésica, cartográfica, agrológica, geográfica y catastral, en el marco de la Infraestructura Colombiana de Datos Espaciales (ICDE)</p>	<p>Consolidación de la red vertical nacional</p>	<p>643</p>	<p>100%</p>	<p>Avance en los procesos de exploración, materialización y nivelación de las líneas 15, Bucaramanga - Cúcuta, 16, Cúcuta - Agua Chica y 17, Cali - Pasto - Ipiales, así como la gravimetría de la línea 17, Cali - Pasto - Ipiales Al tercer trimestre se tiene un avance acumulado de 643 kms, nivelados de la Red Geodésica Vertical Nacional.</p>	<p>216</p>	<p>Subd. Geografía y Cartografía IGAC</p>
<p>Generar los parámetros técnicos y científicos, orientados a la producción de información en materia geodésica, cartográfica, agrológica, geográfica y catastral, en el marco de la Infraestructura Colombiana de Dato Espaciales (ICDE).</p>	<p>Densificación de la red geodésica nacional</p>	<p>38</p>	<p>81%</p>	<p>Densificación de puntos Geodésicos y control de calidad de la información recolectada en campo en los municipios de Ramiriquí, Turmeque, Santa María y Garagoa, correspondientes al departamento de Boyacá. Al tercer trimestre se tiene un avance acumulado de 38 puntos densificados de la Red Geodésica Vertical Nacional</p>	<p>47</p>	<p>Subd. Geografía y Cartografía IGAC</p>

## Dimensión: Gestión con Valores para Resultados - IGAC

Estrategia	Indicador	Meta alcanzada III Trimestre	Meta alcanzada III Trimestre %	Avance Cualitativo III Trimestre	Meta 2018	Responsable(s)
Generar los parámetros técnicos y científicos, orientados a la producción de información en materia geodésica, cartográfica, agrológica, geográfica y catastral, en el marco de la Infraestructura Colombiana de Dato Espaciales (ICDE).	Hectáreas con información agrológica a escala 1:25.000	981799	100%	<p>Hasta el mes de SEPTIEMBRE se realizaron las siguientes actividades:</p> <p>CAR: Avance en la construcción de la leyenda de suelos, se describieron 103 perfiles modales en la cuenca del Río Negro, y se describieron 1116 observaciones de campo en 83.000 hectáreas en la cuenca del Río Sumapaz. Acumulado en 355.500 ha.</p> <p>CVC: Se tiene un avance del 75%, continuando con el desfase en campo. Acumulado en 184.986 ha.</p> <p>TOTA: De acuerdo con la revisión del control de Calidad, se generaron cambios en la estructura de la Leyenda haciendo énfasis en la geomorfología. Lo cual conllevó a cambios en la conformación de las Unidades Cartográficas de Suelos (UCS). Se creó la fase por relleno en la terraza fluvioacustre por requerimientos taxonómicos exigidos por la USDA. Acumulado en 20.864 ha en los proyectos adicionales de Barbillas, Los Patios, Catatumbo y Cerrejón.</p> <p>CARTOGRAFÍA TEMÁTICA en municipios del departamento de Cundinamarca. Acumulado en 420.449 ha. La meta de la programación SINERGIA del periodo 2014 a 2018 que es de 3.6 millones de hectáreas se cumplió con un avance acumulado de 7.386.351 has</p>	576.000	Subd. Agrología IGAC

## Dimensión: Gestión con Valores para Resultados - IGAC

Estrategia	Indicador	Meta alcanzada III Trimestre	Meta alcanzada III Trimestre %	Avance Cualitativo III Trimestre	Meta 2018	Responsable(s)
<p>Generar los parámetros técnicos y científicos, orientados a la producción de información en materia geodésica, cartográfica, agrológica, geográfica y catastral, en el marco de la Infraestructura Colombiana de Dato Espaciales (ICDE).</p>	<p>Predios urbanos actualizados catastralmente</p>	<p>0</p>	<p>0%</p>	<p>El avance cuantitativo de esta meta, se reportará sólo en enero 2019, momento en el cual se habrá efectuado la inscripción catastral y se habrá ordenado la entrada en vigencia de los avalúos catastrales resultantes de la actualización catastral. También se contará con la información de los catastros descentralizados.</p> <p>Se avanza en las actividades técnicas de reconocimiento, control de calidad, digitalización y grabación predial urbano de igual manera en la elaboración del estudio económico en el municipio de Los Patios en el departamento de Norte de Santander. Socorro en Santander, Quibdó en Chocó y Bucaramanga en forma parcial. La elaboración de estudio de zonas homogéneas para el municipio de San Cayetano culminó sus actividades con un avance del 100%. Los municipios de Ibagué y Guapi culminaron el proceso de actualización catastral 100,00% respecto a la meta, todas las etapas se ejecutaron al 100%.</p> <p>La etapa de reconocimiento predial urbano del municipio de San Cayetano culminó sus actividades con un avance del 100% respecto de la meta.</p>	<p>100%</p>	<p>Subd. Catastro IGAC</p>

## Dimensión: Gestión con Valores para Resultados - IGAC

Estrategia	Indicador	Meta alcanzada III Trimestre	Meta alcanzada III Trimestre %	Avance Cualitativo III Trimestre	Meta 2018	Responsable(s)
Regular los procesos y procedimientos de los operadores descentralizados y delegados en materia de formación, actualización y conservación catastral.	Predios rurales actualizados catastralmente	0	0%	<p>El avance cuantitativo de esta meta, se reportará sólo en enero 2019, momento en el cual se habrá efectuado la inscripción catastral y se habrá ordenado la entrada en vigencia de los avalúos catastrales resultantes de la actualización catastral. También se contará con la información de los catastros descentralizados.</p> <p>Se avanza en las actividades técnicas de control de calidad digitalización y grabación predial rural de igual manera en la elaboración del estudio de zonas homogéneas en el municipio de Los Patios en departamento de Norte de Santander; Socorro en Santander.</p> <p>La elaboración de estudio de zonas homogéneas para los municipios de San Cayetano y Villa del Rosario, culminó sus actividades con un avance del 100%.</p> <p>La etapa de reconocimiento predial rural de los municipios de San Cayetano, Villa del Rosario y Los Patios, culminó sus actividades con un avance del 100% respecto de la meta.</p> <p>Se inician actividades en el municipio de La Tebaida, Quindío.</p>	671.636	Subd. Catastro IGAC

## Dimensión: Gestión con Valores para Resultados - IGAC

Estrategia	Indicador	Meta alcanzada III Trimestre	Meta alcanzada III Trimestre %	Avance Cualitativo III Trimestre	Meta 2018	Responsable(s)
Dar cumplimiento a la política de Gobierno en Línea y de servicio al ciudadano.	Porcentaje de avance en la estrategia de rendición de cuentas	63%	63%	<p>En el periodo se avanzó en las siguientes actividades: COMUNICACIONES: La información relacionada con datos abiertos se encuentra publicada en el link del portal de datos Abiertos del IGAC <a href="http://datos.igac.gov.co/">http://datos.igac.gov.co/</a> Catastro: Entrega la información Alfanumérica y Gráfica de la base de datos actualizada a la Oficina de Informática a través de las incidencias en Redine No. 70311 del 27072018 y en la GSUITE No. 67511 del 25062018. Informática: Se atendió solicitud de MINTIC respecto a la adición de categorías en el data.json de integración con Socrata Se actualizó documentación de datos abiertos de la subdirección de cartografía. Actualización de datos abiertos de: Catastro, Geodesia. El 100% de los procesos contractuales se adelantan en SECOP II. En SECOP II, nivel nacional se publicaron un total de 362 procesos, los procesos contractuales a nivel nacional</p> <p>Comunicaciones: De manera permanente se realiza la publicación de información, a través de la página web se realizó la publicación de 295 contenidos temáticos con información sobre la gestión del IGAC que permitieron mantener informados a los usuarios y ciudadanos. Así mismo a través de la IGACNET se realizó la publicación de 293 mensajes con información institucional tanto en sede central como en Direcciones Territoriales, que permitieron estar informados sobre los asuntos del IGAC. Contractual: Desde comunicaciones se realizaron 2 transmisiones a través del Facebook live 1. Transmisión sobre el Sistema de Información Geográfica para las comunidades indígenas y 2. Transmisión sobre el Sistema de Información Geográfica y Ordenamiento Territorial, que permitieron interactuar con los usuarios de la red.</p>	100%	Oficina Asesora de Planeación/Secretaría General IGAC

## Dimensión: Gestión con Valores para Resultados - IGAC

Estrategia	Indicador	Meta alcanzada III Trimestre	Meta alcanzada III Trimestre %	Avance Cualitativo III Trimestre	Meta 2018	Responsable(s)
Dar cumplimiento a la política de Gobierno en Línea y de servicio al ciudadano.	Porcentaje de avance del Plan Anticorrupción y de Atención al Ciudadano	58%	58%	<p>Con corte al segundo cuatrimestre se realizó el seguimiento a través de la oficina de control interno, se avanzó en un 65,50%. En el primer componente correspondiente a la gestión del riesgo de corrupción el avance es del 86,53%; Racionalización de tramites del 43%; Rendición de cuentas del 65,13% el avance; Mecanismos para mejorar la atención al usuario el 65,35% y en mecanismos para la transparencia y acceso a la información el 67,69%. El porcentaje de avance total del Plan Anticorrupción es del con corte del 2º cuatrimestre 65,50%. Entre las actividades podemos destacar: se encuentra publicada la versión 4 de las TRD del Instituto. <a href="https://www.igac.gov.co/es/contenido/programa-de-gestion-documental">https://www.igac.gov.co/es/contenido/programa-de-gestion-documental</a>.</p> <p>De manera permanente se realiza la publicación de información, a través de la página web se realizó la publicación de 295 contenidos temáticos con información sobre la gestión del IGAC que permitieron mantener informados a los usuarios y ciudadanos en general. Así mismo a través de la IGACNET se realizó la publicación de 293 mensajes con información institucional y general de interés para los servidores del IGAC tanto en sede central como en Direcciones Territoriales, que permitieron estar informados sobre los asuntos del IGAC. A través del link de Transparencia y acceso a la información pública / Control, se encuentra publicado el informe de Rendición de Cuentas 2018 <a href="https://www.igac.gov.co/es/contenido/rendicion-de-cuentas-permanente">https://www.igac.gov.co/es/contenido/rendicion-de-cuentas-permanente</a>, sobre la audiencia pública de rendición de cuentas realizada en el mes de mayo en Pereira. Durante el SEGUNDO cuatrimestre se ejecutó un 50% de esta actividad, con una participación de CUATRO eventos descritos a continuación: A). Congreso de Innovación Agroindustrial para el Crecimiento Socioeconómico de Latinoamérica y el Caribe 2018 - CIACEL, en el mes de MAYO. Se participó en el evento de Geomática Andina IGAC en el mes de JUNIO. Se participó en el Seminario Internacional para Gestión Integral de los Servicios Públicos Domiciliarios que se llevó a cabo en la ciudad de Neiva, el mes de JULIO. Se participó en la Feria del Libro de la ciudad de Bucaramanga. En dicho evento se exhibió el stand, con sus publicaciones y se ofrecieron los productos y servicios del IGAC en el mes de AGOSTO.</p>	100%	Oficina Asesora de Planeación/Secretaría General IGAC



## Dimensión: Gestión con Valores para Resultados - IGAC

Estrategia	Indicador	Meta alcanzada III Trimestre	Meta alcanzada III Trimestre %	Avance Cualitativo III Trimestre	Meta 2018	Responsable(s)
Diseñar y dinamizar la oferta de productos y servicios del portafolio institucional	Ejecución del plan de mercadeo	75%	75%	Al tercer trimestre se tuvo un avance del 75,43% en la implementación del plan de mercadeo, dentro de los resultados más significativos están las actividades encaminadas a difundir los productos y servicios de la entidad con un alcance de 1.125 visitas comerciales, ejecución del programa al "colegio con Agustín" en colegios públicos del país con un alcance de 1.441 niños a la fecha, desarrollo de visitas guiadas en los museos de la entidad con un alcance de estudiantes a la fecha, 42 convenios interbibliotecarios con empresas y universidades del país, avance en temas de mercadeo digital como el CRM (Customer Relationship Management), y la tienda virtual así como el cumplimiento de ingresos por venta de bienes y servicios del 63,25% con respecto a la meta de ventas proyectada para el periodo.	100%	Oficina Difusión y Mercadeo IGAC

## Dimensión: Gestión con Valores para Resultados - IGAC

Estrategia	Indicador	Meta alcanzada III Trimestre	Meta alcanzada III Trimestre %	Avance Cualitativo III Trimestre	Meta 2018	Responsable(s)
Diseñar y dinamizar la oferta de productos y servicios del portafolio institucional	Desarrollo y puesta en marcha de una plataforma tecnológica que permita el seguimiento a la gestión institucional	18%	18%	<p>Durante lo corrido del tercer trimestre se adelantaron las siguientes actividades: El 12 de septiembre de 2018 se recibieron los ajustes contratados con la firma ITS, se hicieron pruebas, se solicitó pasar los módulos de planes indicadores, se está en el proceso de cargue de los planes operativos anuales de todos los procesos de la sede central. A la fecha se tienen cargados 9 de 20 POAs: Gestión Cartográfica, Control Interno, Servicio al Ciudadano, Adquisiciones, Mejora Continua, Gestión Catastral, Gestión Humana, Control Disciplinario y Comunicaciones.</p> <p>Nota: En términos reales el porcentaje de avance de los indicadores es del 72,0% correspondiente al 18% de ejecución de una meta programada del 25% anual.</p>	100%	Oficina Asesora de Planeación IGAC

## Dimensión: Información y Comunicación - IGAC

Estrategia	Indicador	Meta alcanzada III Trimestre	Meta alcanzada III Trimestre %	Avance Cualitativo III Trimestre	Meta 2018	Responsable(s)
Dar cumplimiento a la política de Gobierno en Línea y de servicio al ciudadano.	Participación en Ferias de servicio al ciudadano	8	100%	<p>El IGAC Participó en el Lanzamiento de:</p> <ol style="list-style-type: none"> <li>1. Libro Características Geográficas de Norte de Santander en el mes de febrero.</li> <li>2. Planificación del Ordenamiento Territorial de la Guajira en el mes de marzo.</li> <li>3. 31 Feria Internacional del Libro, la cual se llevo a cabo en las instalaciones de Corferias en el mes de abril.</li> <li>4. Congreso de Innovación Agroindustrial para el Crecimiento Socioeconómico de Latinoamérica y el Caribe 2018 - CIACEL, en el mes de mayo.</li> <li>5. Geomática Andina realizado por Sofex Américas en las instalaciones del Hotel Sheraton, en donde se exhibió el stand a los participantes y demás expositores, allí se ofrecieron los productos y servicios del IGAC en el mes de junio.</li> <li>6. Durante el mes de julio el IGAC Participó en el evento Seminario Internacional para Gestión Integral de los Servicios Públicos Domiciliarios que se llevó a cabo en la ciudad de Neiva, en las instalaciones del Hotel GHL.</li> <li>7. Durante el mes de agosto el IGAC participó en la Feria del Libro de la ciudad de Bucaramanga, U Libro, la cual se llevó a cabo en las instalaciones de la Universidad Autónoma de Bucaramanga -UNAB-.</li> <li>8. En el mes de Sseptiembre se participó en Socialización sobre los suelos del Dpto. Huila (caso quebrada Barbillas) en las instalaciones de la Corporación Universitaria del Huila - CORHUILA</li> </ol>	8	Oficina Difusión y Mercadeo IGAC

## Dimensión: Información y Comunicación - IGAC

Estrategia	Indicador	Meta alcanzada III Trimestre	Meta alcanzada III Trimestre %	Avance Cualitativo III Trimestre	Meta 2018	Responsable(s)
Dar cumplimiento a la política de Gobierno en Línea y de servicio al ciudadano.	Porcentaje de satisfacción de los usuarios	50	56%	Se realizó la primera encuesta de satisfacción del año con corte al 30 de Junio de 2018, la cual obtuvo un porcentaje de satisfacción del 92,72%; debe tenerse en cuenta que estas encuestas se realizan dos veces al año por esta razón para el primer semestre de 2018 se tiene un avance del 46,36% con respecto al 50% del indicador y un avance acumulado del 51,5% del 90% programado para el año. A la fecha del tercer trimestre se realizaron las 3.184 encuestas para su respectiva tabulación.	90%	Oficina Difusión y Mercadeo IGAC

## Dimensión: Información y Comunicación - IGAC

Estrategia	Indicador	Meta alcanzada III Trimestre	Meta alcanzada III Trimestre %	Avance Cualitativo III Trimestre	Meta 2018	Responsable(s)
Dar cumplimiento a la política de Gobierno en Línea y de servicio al ciudadano.	Diseño e implementación del plan de comunicaciones	87%	87%	<p>Para el tercer trimestre la meta presenta un avance acumulado del 87.21%, se realizó la ejecución de las actividades establecidas en el Plan tanto para comunicación interna como externa.</p> <p>Se adelanto la investigación, redacción y publicación de 50 comunicados de prensa con contenidos temáticos estratégicos relacionados con: suelos, insumos catastrales, fichas prediales, IGAC referente geográfico para América Latina, actualización catastral, SIG para comunidades indígenas, herramientas para el ordenamiento territorial, reconocimiento a la gestión del CIAF, SIGOT entre otros, los cuales fueron divulgados a través de las diferentes herramientas de comunicación con que cuenta el instituto y publicados en diferentes medios que permitieron generar gratuitamente 667 registros informativos, los más publicados corresponden a: Belén de Bajirá, Natalicio Agustín Codazzi, Convenio IGAC – Untrópico, IGAC entrega a los pueblos indígenas su propio Sistema de Información Geográfica, convenio Colombia y Corea, unidos por el catastro y la geodesia, el 90% de los municipios del Chocó no cuentan con historia catastral, entre otros.</p> <p>Así mismo, a través de las redes sociales realizó la publicación de 1.126 mensajes con contenidos estratégicos de alto impacto, que permitieron generar 58.423 interacciones de los usuarios frente a los contenidos publicados por el IGAC. Se logró sumar 1.987 nuevos seguidores a las redes sociales, para un total de 55.504 seguidores en Twitter y 74.672 seguidores en Facebook.</p> <p>De igual manera a través de la página se publicaron 168 contenidos, 183.910 nuevos usuarios, que generaron 443.807 sesiones en la página web institucional. En el marco de la estrategia de comunicación interna, se realizó la conceptualización, publicación y socialización de 898 contenidos temáticos, entre piezas divulgativas, videos institucionales, boletines virtuales, publicaciones en Igcnet, correos internos, entre otros que fueron divulgados a través de las diferentes herramientas de comunicación interna con que cuenta el Instituto, con el propósito de mantener informados a los servidores del IGAC en Sede Central, Direcciones Territoriales y Unidades Operativas, sobre temas estratégicos y de interés institucional.</p>	100%	Oficina Difusión y Mercadeo IGAC



## Dimensión: Información y Comunicación - IGAC

Estrategia	Indicador	Meta alcanzada III Trimestre	Meta alcanzada III Trimestre %	Avance Cualitativo III Trimestre	Meta 2018	Responsable(s)
Proponer e implementar mejoras al programa de gestión documental.	Porcentaje de ejecución en la gestión documental	84%	84%	<p>Se aplicaron procesos archivísticos a 820 ML de documentación en S.C. y D.T. Se finalizó la ejecución del contrato suscrito con USAID: punteo de 2.824.453 fichas prediales, de los cuales se adelantó la organización archivística de 2.284.758, equivalentes a 3.522,03 ML., de 7 D.T.: Bolívar, Casanare, Cauca, Cesar, Meta, Sucre y Tolima, con las respectivas UOC adscritas.</p> <p>En el archivo Central se atendieron 744 consultas de diferentes series documentales y se recibieron transferencias documentales primarias por 146,2 ML de 25 dependencias de la S.C.</p> <p>Se expidieron 254 certificaciones y se realizaron 22 sensibilizaciones a 97 servidores públicos.</p> <p>Se realizaron 9 Brigadas Documentales y 28 vistas de seguimiento a aplicación de Tablas de Retención Documental.</p> <p>Se avanza en la Automatización de los procedimientos de Archivo y Correspondencia sobre la plataforma Forest BMPS contrato 19985 de 2017 suscrito con Macro Proyectos SAS.</p>	100%	Secretaría General / GIT Gestión Documental IGAC

# Dimensión: Información y Comunicación - IGAC

Estrategia	Indicador	Meta alcanzada III Trimestre	Meta alcanzada III Trimestre %	Avance Cualitativo III Trimestre	Meta 2018	Responsable(s)
<p>Gestionar el desarrollo de plataformas tecnológicas y adecuación y mantenimiento de la infraestructura física.</p>	<p>Renovación, mantenimiento y seguridad de la plataforma tecnológica del IGAC</p>	<p>75%</p>	<p>75%</p>	<p>Actividades ejecutadas: Migración de bases de datos a ODA. Visitas de seguimiento a la infraestructura de red eléctrica regulada en las DT de: Cesar, Magdalena, Nariño.</p> <p>Adecuaciones eléctricas al cuarto piso del edificio principal en la sede central. Puesta en producción de la nueva versión de la herramienta GLPI. Atención de 3987 incidencias a nivel nacional. Desarrollo y soporte del aplicativo de evaluación del desempeño. Desarrollo del aplicativo de contratos de ingreso. Soporte al aplicativo SIGA. Soporte del aplicativo de fichas prediales.</p> <p>Actualización de conjunto de datos de geodesia en el portal de datos abiertos. Publicación de aplicación magna sirgas en el portal de datos abiertos. Ajustes al visor catastral. Levantamiento de requerimientos para el nuevo visor de geodesia Atención de 475 incidencias del Sistema Nacional Catastral.</p> <p>Realización de pruebas de nueve (9) funcionalidades en el tablero de control geográfico. Realización de pruebas de las funcionalidades: Predios editados por conservación, omisión y comisión de terreno predios sin manzana o vereda, topología, predios sin zona. Configuración del ambiente de capacitación del SNC.</p> <p>Levantamiento y clasificación de los activos de información del último bloque de los procesos: Control Interno, Comunicaciones, Gestión Geográfica, Servicio al ciudadano y Mejora Continua.</p> <p>Levantamiento y clasificación de activos de información de la territorial de Magdalena.</p> <p>Acompañamiento a los procesos para identificar bases de datos de personas naturales, como resultado se realizó el registro de 24 bases de datos en la plataforma de la SIC de los siguientes procesos: Difusión, OIT, Servicio al ciudadano, financiera, documental, servicios administrativos, catastro, agrología, contractual, comunicaciones.</p> <p>Identificación de riesgos de seguridad de la información para los procesos de: Comunicaciones, mejora continua y control interno.</p> <p>Se realizaron jornadas de socialización a los grupos de infraestructura y de software de la oficina, sobre las políticas específicas de seguridad de la información.</p>	<p>100%</p>	<p>Oficina de Informática y Telecomunicaciones IGAC</p>



INFORMACIÓN PARA TODOS

# Seguimiento III Trimestre 2018 DANE



GOBIERNO  
DE COLOMBIA



**DANE**  
INFORMACIÓN ESTRATÉGICA



## Dimensión: Talento Humano - DANE

Estrategia	Indicador	Meta alcanzada III Trimestre	Meta alcanzada III Trimestre %	Avance Cualitativo III Trimestre	Meta 2018	Responsable(s)
Proveer la planta de personal del DANE	Proceso de Oferta Pública de Empleo de Carrera (OPEC) – Convocatoria 326 de 2015 DANE desarrollado e implementado hasta la provisión	34%	97%	De 653 cargos objeto de nombramiento, al tercer trimestre del año 2018, se han efectuado un total de 634 nombramientos; que corresponde a un 97% de avance efectivo en el proceso OPEC.  Esta información se evidencia en la Planta de personal actualizada teniendo en cuenta las posesiones efectivas para finalizar el proceso de acuerdo al indicador. Ver evidencias en <a href="http://opec.dane.gov.co/opec_search/nombramientos/">http://opec.dane.gov.co/opec_search/nombramientos/</a>	35%	Gastón Humana SECRETARIAL GENERAL
Desarrollar el Sistema Integral de Desarrollo Humano Sostenible.	Plan de bienestar para promover el arte, cultura y deporte en los servidores del DANE, diseñado y ejecutado para cada vigencia.	28%	80%	Durante el tercer trimestre se continuó desarrollando las actividades según el cronograma del Plan de Desarrollo: 1. Reconocimiento del día de cumpleaños de los servidores; 2. Participación en Juegos Deportivos de la Función Pública; 3. Gimnasio (Acondicionamiento físico y entrenamiento funcional); 4. incentivo uso de la bicicleta; 5. Cine Club DANE; 6. Promoción Código de Integridad., 7. Celebración día de la familia, 8. Programa pensionados - Charla Colpensiones; 9. Feria de Vivienda; 10. Medición de Clima Laboral; 11. Reconocimiento día del conductor; 12. Feria de servicios caja de compensación familiar; 13. Eventos artísticos y culturales: escuela de teatro; 14. Actividades de promoción de la salud y prevención de la enfermedad. Ver evidencias: <a href="file://OIANGARITAM/Users/OIAngaritaM/Desktop/Evidencias%20Plan%20de%20Desarrollo%20de%20Personal">file://OIANGARITAM/Users/OIAngaritaM/Desktop/Evidencias%20Plan%20de%20Desarrollo%20de%20Personal</a>	35%	Gastón Humana SECRETARIAL GENERAL

## Dimensión: Direccionamiento estratégico y Planeación - DANE

Estrategia	Indicador	Meta alcanzada III Trimestre	Meta alcanzada III Trimestre %	Avance Cualitativo III Trimestre	Meta 2018	Responsable(s)
Promover la Eficiencia y Eficacia Administrativa	Líneas de acción implementadas para fortalecer el Sistema Integrado de Gestión Institucional.	72%	72%	<p>Se definieron e implementaron cuatro líneas de acción para fortalecer el Sistema Integrado de Gestión Institucional siendo estas:</p> <ol style="list-style-type: none"> <li>1. Transición a ISO 9001:2015;</li> <li>2. Mantenimiento del SIGI; 3. Sensibilización SIGI; 4. Isolucion.</li> </ol> <p>En relación a la transición de la norma se puede destacar, la revisión de las necesidades y expectativas de los grupos de interés, se han realizado mesas de trabajo con el proceso DIE para determinar el cumplimiento del requisito del numeral 7.4 Comunicación, la actualización del Manual de Calidad, así como, la caracterización de los procesos, revisión del instrumento de recolección del procedimiento para la Planificación del cambio, la revisión y actualización del enfoque de liderazgo en función de los requisitos de la norma.</p> <p>Adicionalmente, la Alta Dirección tomo la decisión de eliminar el proceso Innovación Aprendizaje y gestión del Conocimiento IAC, adicionalmente la unificación de los procesos Comunicación COM, Difusión DIE, Detección y análisis de requerimientos DAR, se encuentra en proceso de rediseño.</p> <p>En el caso de la línea Mantenimiento del SIGI se han desarrollado las actividades recurrentes como el monitoreo a la gestión del riesgo, el registro, rediseño y medición de los indicadores de gestión por proceso, actualización documental y se revisó y ajusto la Resolución por la cual se asignan funciones relacionadas con el SIGI, asignación de responsabilidades de la MPTMC y demás actividades encaminadas al mantenimiento del SGC de la Entidad.</p> <p>Adicionalmente, se han adelantado actividades de planeación del Ciclo de Auditorías Internas de la Calidad 2018, entre las cuales se encuentra la conformación y capacitación del personal auditor que desarrollará las auditorías, se realizó la propuesta para la campaña de sensibilización sobre el inicio de las auditorías comunicada en la MPTMC, se revisó el procedimiento y las guías para la realización de las Auditorías Internas Integrales y se elaboró una propuesta con ajustes sugeridos para la actualización de dichos documentos por parte de la oficina de Control Interno, con el objeto de tener las herramientas adecuadas para la realización del Ciclo de Auditorías Internas y poder así revisar el sistema de gestión de la calidad dentro de la línea base del mantenimiento.</p> <p>En el caso de Sensibilización se han mantenido mesad de trabajo a nivel de DANE Central con los delegados de la mesa y por medio de video conferencia con los delegados de las territoriales. De igual manera se coordinó con el GTH la realización de capacitaciones en temas de actualización de la norma ISO y del MIPG. Para la línea de Isolucion se estableció y desarrollo un plan de revisión del estado de las funcionalidades de los módulos del aplicativo.</p>	100%	Oficina Asesora de Planeación OPLAN

## Dimensión: Direccionamiento estratégico y Planeación - DANE

Estrategia	Indicador	Meta alcanzada III Trimestre	Meta alcanzada III Trimestre %	Avance Cualitativo III Trimestre	Meta 2018	Responsable(s)
Implementación de la metodología de Planeación, seguimiento y control a la ejecución presupuestal y planes de acción	Metodología actualizada de Planeación, seguimiento y control a la ejecución presupuestal y planes institucionales	40%	80%	<p>Se realizó seguimiento a los registros de avance de los Planes de Acción y de Anticorrupción y de atención al ciudadano por medio de los módulos de seguimiento y de reportes del aplicativo SPGI, lo que permitió la consolidación del informe del tercer trimestre para el Plan de acción.</p> <p>Así mismo se avanzó en el desarrollo de los reportes del Plan anticorrupción de manera que se visualicen los componentes y subcomponentes del Plan lo que le facilitará a la oficina de Control Interno la realización de los informes.</p> <p>En cuanto al seguimiento presupuestal se hizo seguimiento y actualización de las reprogramaciones solicitadas.</p>	50%	Oficina Asesora de Planeación OPLAN

## Dimensión: Gestión con Valores para Resultados - DANE

Estrategia	Indicador	Meta alcanzada III Trimestre	Meta alcanzada III Trimestre %	Avance Cualitativo III Trimestre	Meta 2018	Responsable(s)
Entidades Territoriales con producción de estadísticas de pobreza, empleo e indicadores económicos	Sumatoria de Entidades Territoriales en las que se fortalece y se incluye la medición de estadística de pobreza, empleo e indicadores económicos	0	0%	Se realizó análisis de los indicadores reportados por los municipios del Área Metropolitana de Bucaramanga. Se consolidó un inventario de registros administrativos del área, para las alcaldías de Bucaramanga, Floridablanca y Girón. Se realizó levantamiento del instrumento de diagnóstico a los funcionarios delegados de los tres municipios. Porcentaje de avance septiembre: 75%	2	Dirección de Regulación, Planeación, Estandarización y Normalización DIRPEN
Fortalecer los canales de atención al ciudadano para mejorar la eficiencia administrativa y operativa del servicio.	Ampliar el número de usuarios de la información producida por el DANE al mejorar, sistematizar y diversificar los canales de atención	1.792.962	100%	Durante el tercer trimestre se atendieron 407.054 usuarios adicionales, para un total de 1.792.962 esto se explica por la atención a usuarios en el desarrollo del Censo Nacional de Población y Vivienda. Estos usuarios pudieron acceder a la información estratégica a través de los Centros de Información y Atención al Ciudadano, salas de procesamiento especializado, centros de datos y mediante los servicios al ciudadano sistematizados en el ámbito nacional, en especial a través de los servicios creados por medio del Chat con agente automático y telefónico.	6.698	Dirección de Difusión, Mercadeo y Cultura Estadística DIMCE

## Dimensión: Gestión con Valores para Resultados - DANE

Estrategia	Indicador	Meta alcanzada III Trimestre	Meta alcanzada III Trimestre %	Avance Cualitativo III Trimestre	Meta 2018	Responsable(s)
Diversificar los canales de interacción con usuarios y ciudadanos para el proceso de rendición de cuentas	Porcentaje de avance en la estrategia de rendición de cuentas	100%	100%	<p>Se realizó la audiencia de rendición de cuentas, la cual se efectuó mediante la emisión de un programa, que se realizó el día 30 de julio en horario de 17:00 pm a 18:00 pm transmitido por el canal institucional. Se realizaron dos re-emisiones: Agosto 03 de 2018 de 8:00 a 9:00 y Agosto 06 de 2018 de 16:30 a 17:30 repetición.</p> <p>Posteriormente la primera semana de agosto, se crearon 3 videoclips a partir del programa de rendición de cuentas, los cuales se publicaron en las redes sociales del DANE.</p> <p><a href="https://twitter.com/DANE_Colombia/status/1025536255768100865">https://twitter.com/DANE_Colombia/status/1025536255768100865</a> Y <a href="https://www.facebook.com/DANEColombia/videos/2000686419952197/s">https://www.facebook.com/DANEColombia/videos/2000686419952197/s</a></p>	100%	<p>GIT Área de Comunicación COM</p> <p>Oficina Asesora de Planeación OPLAN</p>

## Dimensión: Gestión con Valores para Resultados - DANE

Estrategia	Indicador	Meta alcanzada III Trimestre	Meta alcanzada III Trimestre %	Avance Cualitativo III Trimestre	Meta 2018	Responsable(s)
Fortalecimiento de la Arquitectura de Información del DANE, para garantizar la disponibilidad de la información generada por la entidad	Porcentaje de avance en la ejecución de proyectos TICs	18%	72%	<ul style="list-style-type: none"> <li>- Aplicativo en DMC de Calidad de Vida</li> <li>- Puesta en producción del módulo de administrador de la EMCM</li> <li>- Actualización del sistema de la EAID</li> <li>- Cargues periódicos Bodega de Datos</li> <li>- Desarrollo de Procedimientos almacenados para conformar la base definitiva del CNPV</li> <li>- Soporte y mantenimiento aplicativos misionales</li> <li>- Se están efectuando Ajustes al módulo de análisis de Licores.</li> </ul>	25%	Oficina de Sistemas

## Dimensión: Evaluación de Resultados - DANE

Estrategia	Indicador	Meta alcanzada III Trimestre	Meta alcanzada III Trimestre %	Avance Cualitativo III Trimestre	Meta 2018	Responsable(s)
Nuevo año base de las Cuentas Nacionales	Medir el avance del cambio de base en las Cuentas Nacionales	10%	100%	<p>El proyecto de cambio de año base culminó en el segundo trimestre, lográndose la meta definida para el cierre en el año 2018.</p> <p>Derivado de este proceso, se realizó la socialización de los resultados de la nueva base de cuentas nacionales el 15 de mayo de 2018, con la publicación de las cuentas anuales de bienes y servicios y sectores institucionales para el periodo 2005-2016, así como el PIB trimestral para el periodo I-2005 a I-2018. Adicionalmente se publicó un documento técnico de la base 2015. Las evidencias de las acciones anteriormente descritas se encuentra en la siguiente ruta: <a href="http://www.dane.gov.co/index.php/estadisticas-por-tema/cuentas-nacionales/cuentas-nacionales-anuales">http://www.dane.gov.co/index.php/estadisticas-por-tema/cuentas-nacionales/cuentas-nacionales-anuales</a></p>	10%	Dirección de Síntesis y Cuentas Nacionales DSCN

## Dimensión: Gestión del Conocimiento y la Innovación - DANE

Estrategia	Indicador	Meta alcanzada III Trimestre	Meta alcanzada III Trimestre %	Avance Cualitativo III Trimestre	Meta 2018	Responsable(s)
Estadísticas nuevas o complementadas por el aprovechamiento de registros administrativos.	Sumatoria de operaciones Estadísticas nuevas o complementadas con el uso de registros administrativos para fines estadísticos	4	100%	<p><b>DCD:</b> Integración de los registros administrativos, para la conformación del registro estadístico base de población (REBP), como insumo para la revisión de cobertura y calidad del censo nacional de población y vivienda. Los registros integrados son: BDUA, SISBEN, Registro de Nacimientos y Defunciones, PILA, Discapacidad, Jurados de Votación, ECOPETROL, Migración, SIGEP, RUV, RUT, Colpensiones, PAI Distrital, SIMAT, SNIES, SIET. 19 registros administrativos integrados</p> <p><b>DIMPE:</b> 1. Registro de parafiscales (Cuota del Fomento Cerealista). (Avance estimado 92%) Se seleccionó la muestra, utilizando esta información para complementar el marco muestral y cerrarlo. 2. PPA. Base de datos, nómina de empleados públicos, a cargo del Ministerio de Hacienda. (Avance estimado 50%) Durante este mes se realizó otra mesa con los responsables del Registro de parte del DAFP, en donde se describieron los resultados del diagnóstico realizado a las bases compartidas (Trabajo de diagnóstico de parte del DIMPE). Como resultado el DAFP se compromete a hacer otro envío de información que supere los criterios de validación y tenga mayor coherencia económica, dicha información fue remitida y el DIMPE esta realizando nuevo diagnóstico, encontrando que varias de las posibles incoherencias persisten en la nueva información. 3. Censo Pecuarios (Instituto Colombiano Agropecuario –ICA) .(Avance estimado 82%) Se está llevando a nivel de municipios la información del marco y la muestra para evaluar diferencias significativas</p>	3	<p>Dirección de Regulación, Planeación, Estandarización y Normalización DIRPEN</p> <p>Dirección de Censos y Demografía DCD</p> <p>Dirección de Metodología y Producción Estadística DIMPE</p>



## Dimensión: Gestión del Conocimiento y la Innovación - DANE

Estrategia	Indicador	Meta alcanzada III Trimestre	Meta alcanzada III Trimestre %	Avance Cualitativo III Trimestre	Meta 2018	Responsable(s)
Realizar el XVIII Censo Nacional de Población y VII de Vivienda 2017	Realizar el XVIII Censo Nacional de Población y VII de Vivienda 2017	100%	100%	El censo nacional de población y vivienda sigue avanzando, de 1.101 municipios, San Andres y 20 áreas no municipalizadas, para un total de 1.122 áreas de trabajo, se ha hecho el cierre de la recolección de información en 1004 y continuamos avanzando en los 118 restantes, en la operación se ha visitado 16,4 millones de edificaciones y predios (112,9% de lo esperado) y el 96.7% de las manzanas y áreas de trabajo rurales. Se han censado 473.675 manzanas urbanas y áreas de trabajo rurales y se avanza en otras 27.072.	100%	Dirección de Censos y Demografía DCD
Realizar el XVIII Censo Nacional de Población y VII de Vivienda 2017	Entrega de resultados	100%	100%	En el tercer trimestre de 2018, se realizaron siete entregas de resultados preliminares del censo nacional de población y vivienda 2018, la última de esas, el 24 de septiembre con una rueda de prensa, donde se indicó que se habían visitado 12.921.360 viviendas, y que se encontraron 13.627.936 hogares, y se censaron 41.936.287 personas que viven en hogares particulares, las cuales aumentan hasta 42.174.977 personas si se incluyen las personas que viven en lugares especiales de alojamiento (LEAS).	100%	Dirección de Censos y Demografía DCD
Estadísticas con cumplimiento de requisito para ser oficial	Número de operaciones estadísticas con cumplimiento de requisitos para ser oficial	5	36%	Se elaboraron 8 informes finales correspondientes a la evaluación de 1 operación DANE y 7 externas, queda pendiente reunión del Comité de Certificación para la toma de decisión de la oficialidad de estas operaciones. En etapa de revisión documental 8 operaciones externas y 1 DANE. Se surtió la etapa de revisión en sitio de 7 operaciones estadísticas (4 externas y 3 DANE).	14	Dirección de Regulación, Planeación, Estandarización y Normalización DIRPEN 



INFORMACIÓN PARA TODOS

# Análisis de la información



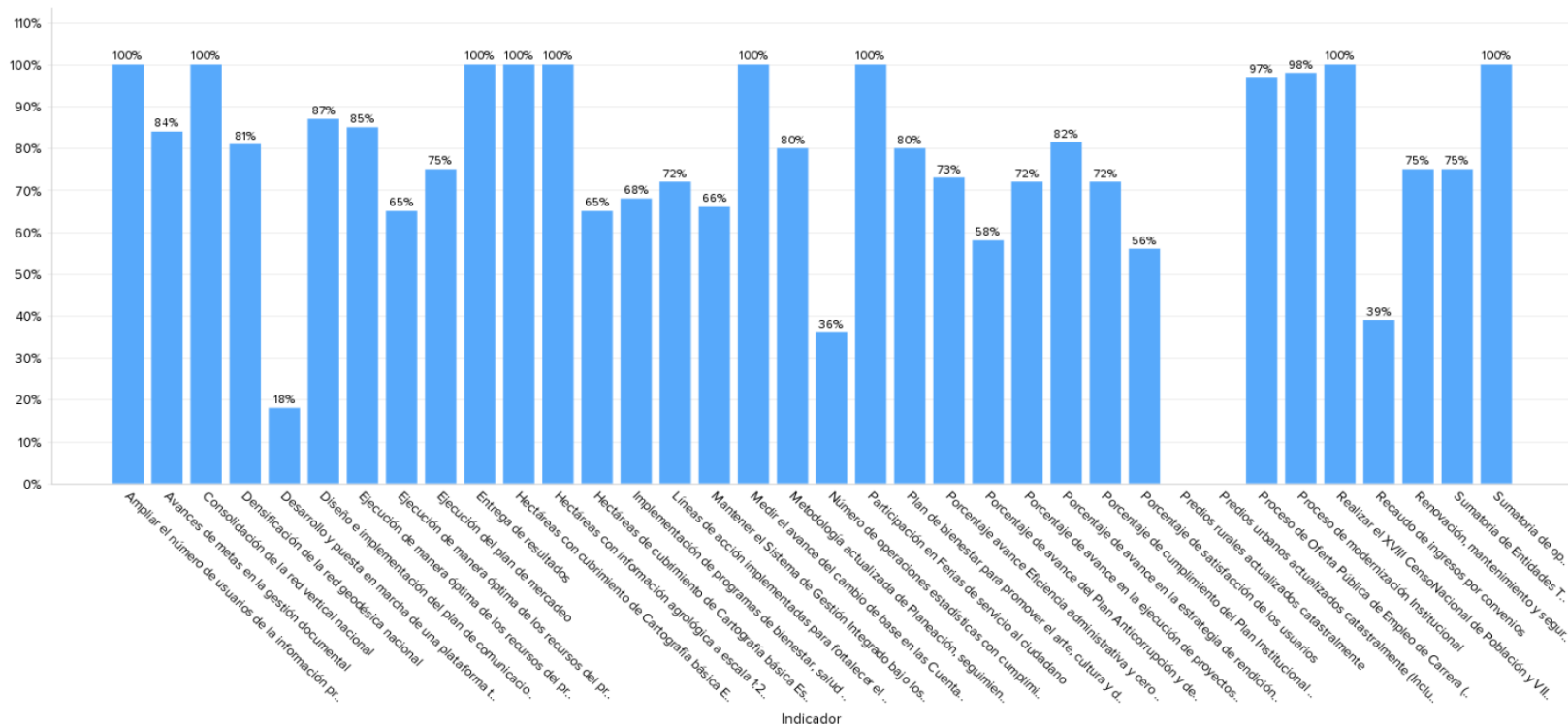
GOBIERNO  
DE COLOMBIA



**DANE**  
INFORMACIÓN ESTRATÉGICA

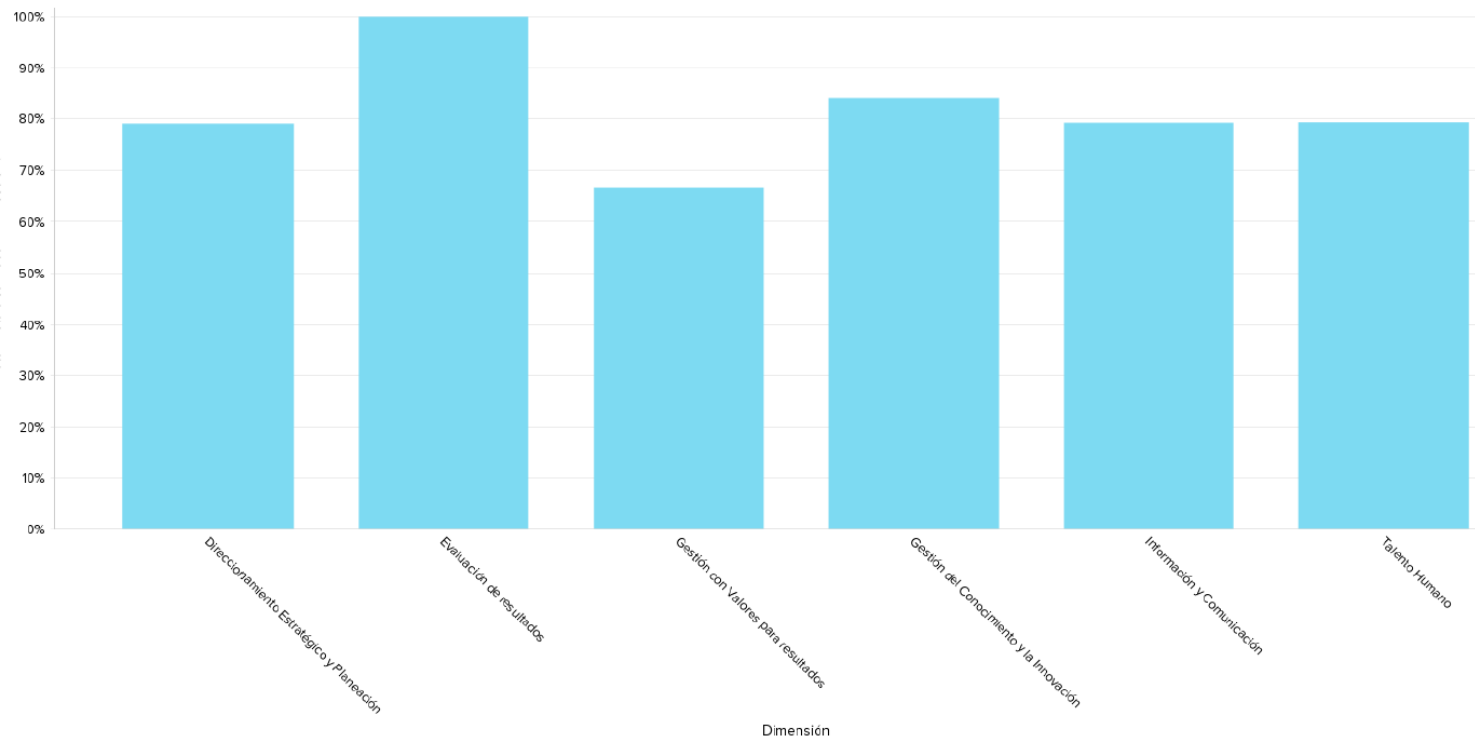


# Avance de los indicadores a corte 30 de septiembre 2018

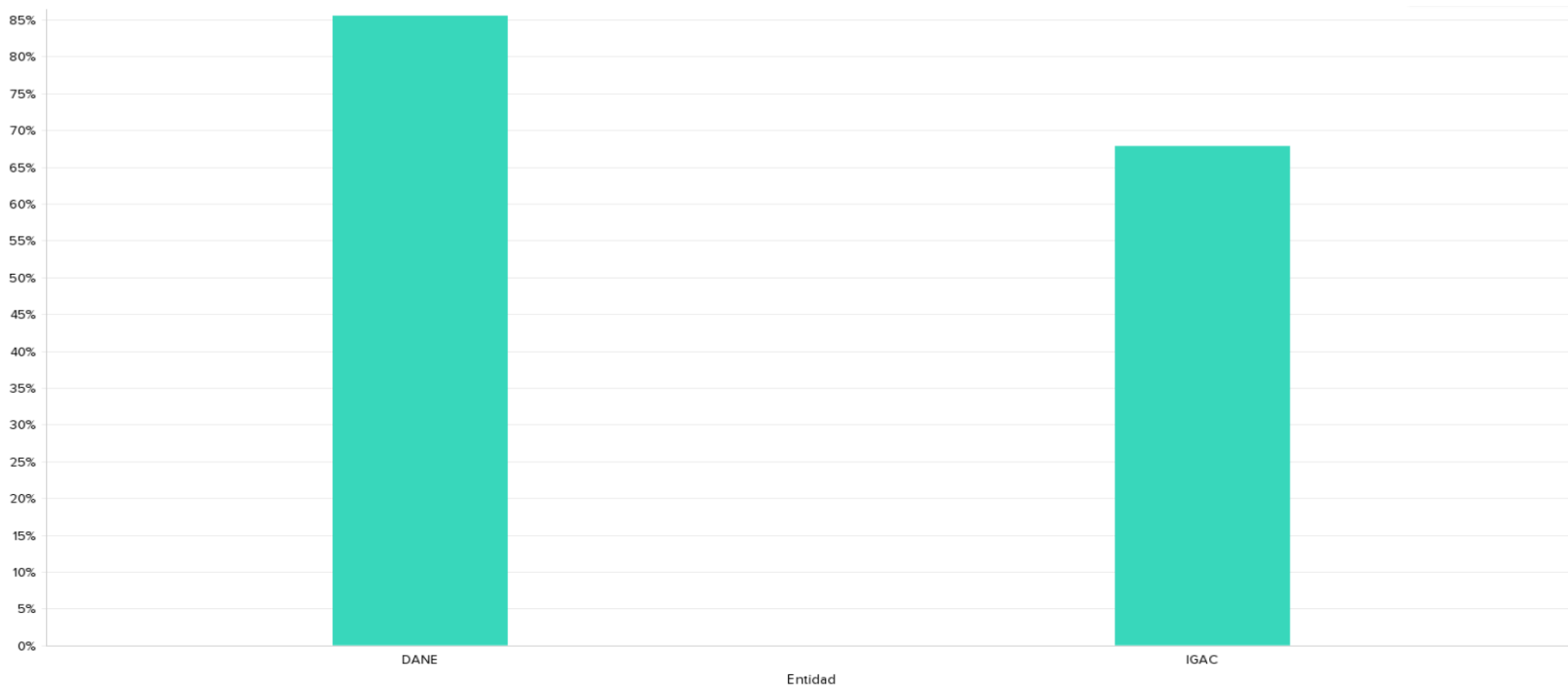




## Estado por Dimensión del Modelo Integrado de Planeación y Gestión –MIPG al 30 de septiembre de 2018



# Avance promedio por entidad al 30 de septiembre de 2018



Fuente: DANE



INFORMACIÓN PARA TODOS

# Seguimiento III Trimestre 2018

## Plan Estratégico Sectorial



GOBIERNO  
DE COLOMBIA



**DANE**  
INFORMACIÓN ESTRATÉGICA



@DANE\_Colombia



/DANEColombia



/DANEColombia