



INFORME SINERGIA 2023

Oficina de Control Interno marzo 2024

Instituto Geográfico Agustín Codazzi

Página | 1

 Carrera 30 No. 48 - 51, Bogotá D.C., Colombia

 (+57) 601 653 1888

 www.igac.gov.co

Tabla de contenido

INFORME SEGUIMIENTO 2023.....	3
1.PORCENTAJE DEL ÁREA GEOGRÁFICA CON CATASTRO ACTUALIZADO.	4
2.MUNICIPIOS DEL PAÍS CON CATASTRO MULTIPROPÓSITO FORMADO Y/O ACTUALIZADO TOTAL O PARCIALMENTE.	7
3. PORCENTAJE DEL ÁREA GEOGRÁFICA DE LOS MUNICIPIOS PDET CON CATASTRO MULTIPROPÓSITO FORMADO Y/O ACTUALIZADO TOTAL O PARCIALMENTE.	10
4. PREDIOS DEL PAÍS CON CATASTRO MULTIPROPÓSITO FORMADO Y/O ACTUALIZADO TOTAL O PARCIALMENTE.	14
CONCLUSIONES	19
RECOMENDACIONES	20

Tablas

Tabla 1. Departamento Nacional de Planeación-DNP	4
Tabla 2. Departamento Nacional de Planeación - DNP-2	7
Tabla 3. Avance del indicador para el periodo	11
Tabla 4. Avance de indicadores por Departamento Nacional de Planeación - DNP	14
Tabla 5. Resultados de Metas Sinergia	17

Ilustraciones

Ilustración 1. Departamento Nacional de Planeación ... **¡Error! Marcador no definido.**

INFORME SEGUIMIENTO 2023

En desarrollo de la programación de actividades contempladas por la Oficina de Control Interno – OCI, para la vigencia del año 2024 se tiene como propósito fundamental lograr la eficacia, eficiencia y transparencia en el ejercicio de las funciones de las entidades que conforman el Estado Colombiano. Por lo anterior, la OCI presenta el informe sobre El Sistema Nacional de Evaluación de Gestión y Resultados – SINERGIA correspondiente al año 2023 para verificar el cumplimiento del IGAC en los programas correspondientes al Plan Nacional de Desarrollo 2022-2026 “Colombia potencia mundial de la vida”, conforme a lo regulado parcialmente por la Ley 87 de 1993, por el decreto 846 del 29/07/2021 por el cual se modifica la estructura del Instituto Geográfico Agustín Codazzi - IGAC y la Directiva Presidencial 21 de 2011, junto con las directrices trazadas por la Oficina de Control Interno.

El seguimiento al aplicativo se desarrolló a través de la consulta al Sistema Nacional de Evaluación de Gestión y Resultados - SINERGIA del Departamento Nacional de Planeación DNP, en concordancia con la información a los compromisos sectoriales y los indicadores de la Dirección de Gestión de Información Geográfica y la Dirección de Gestión Catastral del Instituto Geográfico Agustín Codazzi - IGAC, así:

1. Porcentaje del área geográfica con catastro actualizado.
2. Municipios del país con catastro multipropósito formado y/o actualizado total o parcialmente.
3. Porcentaje del área geográfica de los municipios PDET con catastro multipropósito formado y/o actualizado total o parcialmente.
4. Predios del país con catastro multipropósito formado y/o actualizado total o parcialmente.
5. Porcentaje de avance en la implementación, producción y operación del Sistema de Información Geográfica SIG-Indígena.
6. Porcentaje de avance en el diagnóstico y fortalecimiento de los Sistemas de Información Territorial propios de las organizaciones nacionales, regionales y locales de los pueblos indígenas.
7. Porcentaje de avance en la creación e implementación del sistema propio de información del territorio ancestral de la Línea Negra que administre autónomamente el CTC.
8. Porcentaje de avance en la implementación de la ruta metodológica y acuerdos derivados de la Consulta Previa para la puesta en marcha del Catastro Multipropósito en territorios de comunidades Negras, Afrocolombianas, Raizales y Palenqueras.
9. Personas de las comunidades negras, afrocolombianas, raizales y palenqueras, formadas en competencias y capacidades técnicas y participativas alrededor del catastro multipropósito.

El avance de los programas e indicadores mencionados anteriormente fueron reportados y evidenciados con la información de las respectivas dependencias, dentro del periodo comprendido entre el 01 de enero al 31 de diciembre de 2023. Sobre estos se registraron los siguientes avances en el aplicativo:

1. PORCENTAJE DEL ÁREA GEOGRÁFICA CON CATASTRO ACTUALIZADO.

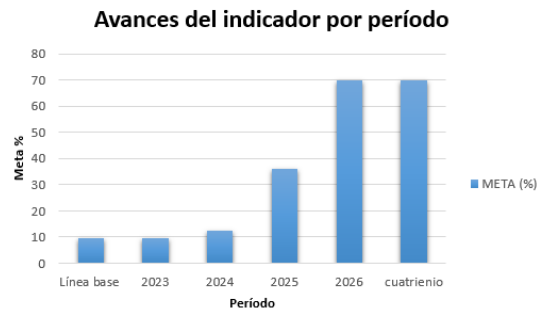
Periodicidad: Anual.

Mide el total del área geográfica que ha sido objeto del proceso de actualización catastral o del de formación catastral; procesos realizados por cualquiera de los gestores catastrales vigentes. Una entidad territorial puede ser actualizada en la totalidad del área geográfica (urbana y rural), o parcialmente en sus áreas urbana y rural (parcial urbano, parcial rural).

Comportamiento anual del indicador:

Tabla 1. Departamento Nacional de Planeación-DNP

AÑO	META (%)
Línea base	9,4
2023	9,63
2024	12,41
2025	35,94
2026	70
cuatrienio	70



Fuente: Departamento Nacional de Planeación - DNP

Resultado cuantitativo del indicador:

Para este indicador Porcentaje del área geográfica con catastro actualizado se tiene una meta programada para la vigencia 2023 del 9,63%, según indica la página del Sistema Nacional de Evaluación de Gestión y Resultados-SINERGIA del Departamento Nacional de Planeación DNP, sin embargo, no se observa ningún avance cuantitativo del indicador.

Resultado cualitativo del indicador:

El IGAC proyecta metas anuales según la programación de municipios bajo su gestión catastral. No hay programación para municipios gestionados por otros gestores catastrales. Los procesos catastrales son formación: identificación por primera vez de información catastral de los predios en un territorio, de forma masiva y de oficio; y actualización: identificación, incorporación o rectificación de cambios o inconsistencias en la información física, jurídica y económica de los predios en un periodo.

Enero: Se determinaron los criterios y variables de priorización de los municipios a intervenir en el cuatrienio para alcanzar la meta de área del territorio nacional a actualizar catastralmente. Los criterios y variables se definieron teniendo en cuenta las siguientes prioridades de política pública: I) Reforma Rural Integral (RRI), II) Programas de Desarrollo con Enfoque Territorial (PDET), iii) priorización de la Agencia Nacional de Tierras – ANT, IV) priorización del Ministerio de Ambiente y Desarrollo Sostenible (criterios ambientales), V) disponibilidad de insumos, VI) área de los territorios, VII) regiones unidad de implementación, VIII) zonas núcleo reforma agraria, IX) fuentes de financiación.

Febrero: Para los 13 municipios intervenidos por el IGAC para el mes de febrero son los siguientes, clasificados según el estado de la etapa en que se encuentran: Etapa de Planeación: Aipe (Huila); Gigante (Huila); Araquita (Arauca); El Paso (Cesar) y Montecristo (Bolívar). Etapa Preoperativa: Astrea (Cesar); El Peñón (Bolívar); San Carlos (Córdoba); San Juan de Arama (Meta); San Onofre (Sucre); Santa Rosalía (Vichada); Tamalameque (Cesar), y Tolviejo (Sucre).

Marzo: En cuanto a los 14 municipios intervenidos por el IGAC para el mes de marzo son los siguientes, clasificados según el estado de la etapa en que se encuentran: Etapa de Planeación: La primavera (Vichada). Etapa Preoperativa: Araquita (Arauca); San Carlos (Córdoba); San Juan de Arama (Meta), Santa Rosalía (Vichada), Aipe (Huila); Gigante (Huila), Astrea (Cesar); El Paso (Cesar); Montecristo (Bolívar); San Onofre (Sucre); Tamalameque (Cesar) y Tolviejo (Sucre). Etapa Operativa: El Peñón (Bolívar).

Abril: Para este mes los 16 municipios intervenidos por el IGAC son los siguientes, clasificados según el estado de la etapa en que se encuentran: Etapa de Planeación: La Primavera (Vichada), Orito (Putumayo) y Balboa (Cauca). Etapa Preoperativa: Araquita (Arauca); San Juan de Arama (Meta), Santa Rosalía (Vichada), Aipe (Huila); Gigante (Huila); El Paso (Cesar); Montecristo (Bolívar) y San Onofre (Sucre). Etapa Operativa: El Peñón (Bolívar); Astrea (Cesar); San Carlos (Córdoba); Tamalameque (Cesar) y Tolviejo (Sucre).

Mayo: En cuanto a los 16 municipios intervenidos por el IGAC para el mes de mayo son los siguientes, clasificados según el estado de la etapa en que se encuentran: Etapa de Planeación: Orito (Putumayo) y Balboa (Cauca). Etapa Preoperativa: Araquita (Arauca); Aipe (Huila); Gigante (Huila); Montecristo (Bolívar) y la Primavera (Vichada). Etapa Operativa: El Peñón (Bolívar); Astrea (Cesar); El Paso (Cesar); San Carlos (Córdoba); Tamalameque (Cesar); San Onofre (Sucre); San Juan de Arama (Meta); Santa Rosalía (Vichada) y Tolviejo (Sucre).

Junio: Los 16 municipios intervenidos por el IGAC para el mes de junio son los siguientes, clasificados según el estado de la etapa en que se encuentran: Etapa Preoperativa: Orito (Putumayo) y Balboa (Cauca). Etapa Operativa: Araquita (Arauca); Aipe (Huila); Gigante (Huila); Montecristo (Bolívar), la Primavera (Vichada), El Peñón (Bolívar); Astrea (Cesar); El Paso (Cesar); San Carlos (Córdoba); Tamalameque (Cesar); San Onofre (Sucre); San Juan de Arama (Meta); Santa Rosalía (Vichada) y Tolviejo (Sucre).

Julio: Para el mes de julio los 16 municipios intervenidos por el IGAC son los siguientes, clasificados según el estado de la etapa en que se encuentran: Etapa Operativa: Araquita (Arauca); Aipe (Huila); Gigante (Huila); Montecristo (Bolívar), la Primavera (Vichada), El Peñón (Bolívar); Astrea (Cesar); El Paso (Cesar); San Carlos (Córdoba); Tamalameque (Cesar); San Onofre (Sucre); San Juan de Arama (Meta); Santa Rosalía (Vichada); Tolviejo (Sucre); Orito (Putumayo) y Balboa (Cauca).

Agosto: Debido a que en la operación catastral se ha intervenido 16 municipios de jurisdicción del IGAC, se finaliza el plan de intervención; éste incluye la información de los municipios priorizados (660) para el cuatrienio, así como los municipios a intervenir durante el 2023 (128). Los 16 municipios intervenidos por el IGAC para el mes de agosto son los siguientes, clasificados según el estado de la etapa en que se encuentran: Etapa Operativa: Arauquita (Arauca); Aipe (Huila); Gigante (Huila); Montecristo (Bolívar), la Primavera (Vichada), El Peñón (Bolívar); Astrea (Cesar); El Paso (Cesar); San Carlos (Córdoba); Tamalameque (Cesar); San Onofre (Sucre); San Juan de Arama (Meta); Santa Rosalía (Vichada); Tolviejo (Sucre); Orito (Putumayo) y Balboa (Cauca). El plan de intervención incluye la información de los 660 municipios priorizados para el cuatrienio de los cuales 495 se encuentran bajo competencia del IGAC y 165 de otros gestores catastrales, fuentes y mecanismos de financiación, Modelo de operación a implementar en la intervención de los municipios y, estructura de costos definida.

Septiembre: En cuanto a la operación catastral, el IGAC a través de Operadores Catastrales y operación directa, del total de 660 municipios priorizados ha intervenido 16 municipios de jurisdicción del IGAC, los cuales se encuentran en etapa operativa y cuentan con un avance al mes de septiembre del 46,44%. Los 16 municipios intervenidos por el IGAC para el mes de septiembre son los siguientes, clasificados según el estado de la etapa en que se encuentran: Etapa Operativa: Arauquita (Arauca); Aipe (Huila); Gigante (Huila); Montecristo (Bolívar), la Primavera (Vichada), El Peñón (Bolívar); Astrea (Cesar); El Paso (Cesar); San Carlos (Córdoba); Tamalameque (Cesar); San Onofre (Sucre); San Juan de Arama (Meta); Santa Rosalía (Vichada); Tolviejo (Sucre); Orito (Putumayo) y Balboa (Cauca).

Octubre: El IGAC a través de Operadores Catastrales y operación directa del total de 660 municipios priorizados ha intervenido 16 municipios de jurisdicción del IGAC, los cuales se encuentran en etapa operativa y cuentan con un avance al mes de octubre del 51,06%. Los 16 municipios intervenidos por el IGAC para el mes de octubre son los siguientes, clasificados según el estado de la etapa en que se encuentran: Etapa Operativa: Arauquita (Arauca); Aipe (Huila); Gigante (Huila); Montecristo (Bolívar), la Primavera (Vichada), El Peñón (Bolívar); Astrea (Cesar); El Paso (Cesar); San Carlos (Córdoba); Tamalameque (Cesar); San Onofre (Sucre); San Juan de Arama (Meta); Santa Rosalía (Vichada); Tolviejo (Sucre); Orito (Putumayo) y Balboa (Cauca).

Noviembre: Se han intervenido a la fecha los siguientes municipios: 16 municipios de jurisdicción del IGAC: Arauquita (Arauca); Aipe (Huila); Gigante (Huila); Montecristo (Bolívar), la Primavera (Vichada), El Peñón (Bolívar); Astrea (Cesar); El Paso (Cesar); San Carlos (Córdoba); Tamalameque (Cesar); San Onofre (Sucre); San Juan de Arama (Meta); Santa Rosalía (Vichada); Tolviejo (Sucre); Orito (Putumayo) y Balboa (Cauca); 8 municipios ANT (Área Rural de acuerdo a competencia de la Agencia), donde se adelantaron actividades operativas y de cierre, correspondientes a El Guamo, Ataco, Córdoba, Fonseca, Puerto lleras, Rioblanco, Fuente de oro y 104 municipios se encuentran en etapa preoperativa que iniciarían operación en el 2024 y cuentan con procesos adelantados.

Diciembre: En resumen, la operación catastral del IGAC a través de Operadores Catastrales y operación directa, del total de 660 municipios priorizados ha intervenido 16 municipios de jurisdicción del IGAC, los cuales se encuentran en etapa operativa y cuentan con un avance al mes de diciembre del 77,80%. El IGAC del total de 660 municipios priorizados ha intervenido 128 de jurisdicción del IGAC, de los cuales 24 adelantaron y en algunos casos finalizaron la etapa operativa, y 104 adelantaron actividades de planeación y pre-operación. Se han intervenido a la fecha los siguientes municipios: 16 municipios de jurisdicción del IGAC: Arauquita (Arauca); Aipe (Huila); Gigante (Huila); Montecristo (Bolívar), la Primavera (Vichada), El Peñón (Bolívar); Astrea (Cesar); El Paso (Cesar);

San Carlos (Córdoba); Tamalameque (Cesar); San Onofre (Sucre); San Juan de Arama (Meta); Santa Rosalía (Vichada); Tolviejo (Sucre); Orito (Putumayo) y Balboa (Cauca); 8 municipios ANT (Área Rural de acuerdo a competencia de la Agencia), donde se adelantaron actividades operativas y de cierre, correspondientes a El Guamo, Ataco, Córdoba, Fonseca, Puerto Ileras, Rioblanco, Fuente de oro y 104 municipios se encuentran en etapa preoperativa que iniciarán operación en el 2024 y cuentan con procesos adelantados.

Análisis, Verificación y concepto de la información reportada al DNP realizada por la Oficina de Control Interno

De acuerdo con la programación para el periodo 2023, según el histórico de avances del indicador en la página SINERGIA (<https://sinergia20app.dnp.gov.co/ciudadano/detalle-indicador>), el IGAC ha intervenido en 128 municipios de los 660 priorizados, de los cuales 24 han adelantado, y en algunos casos, finalizado la etapa operativa, mientras que 104 han realizado actividades de planeación y preoperación. Adicionalmente, la meta programada para el periodo 2023 es del 9.63%. Sin embargo, la página no muestra un reporte de avance ni documentos que respalden los resultados publicados.

2. MUNICIPIOS DEL PAÍS CON CATASTRO MULTIPROPÓSITO FORMADO Y/O ACTUALIZADO TOTAL O PARCIALMENTE.

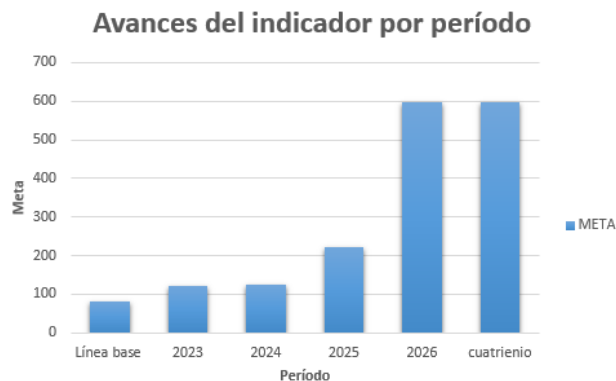
Periodicidad: Anual.

Mide el total de municipios del país en los que se ha llevado a cabo de forma parcial o total el proceso de actualización catastral multipropósito o del de formación catastral multipropósito; procesos realizados por cualquiera de los gestores catastrales vigentes. Una entidad territorial puede ser actualizada en la totalidad del área geográfica (urbana y rural), o parcialmente en sus áreas urbana y rural (parcial urbano, parcial rural).

Comportamiento anual del indicador:

Tabla 2. Departamento Nacional de Planeación - DNP

AÑO	META (UN)
Línea base	82
2023	123
2024	125
2025	222
2026	598
cuatrienio	598



Fuente: Departamento Nacional de Planeación – DNP

Resultado cuantitativo del indicador

Para este indicador. *Municipios del país con catastro multipropósito formado y/o actualizado total o parcialmente*, se tiene una meta programada para la vigencia 2023 del 123 municipio según indica la página del Sistema Nacional de Evaluación de Gestión y Resultados - SINERGIA del Departamento Nacional de Planeación DNP, se evidencia un avance cuantitativo del 20.57% para el año 2023.

Resultado cualitativo del indicador:

Enero: Se determinaron los criterios y variables de priorización de los municipios a intervenir en el cuatrienio para alcanzar la meta de área del territorio nacional a actualizar catastralmente. Los criterios y variables se definieron teniendo en cuenta las siguientes prioridades de política pública: I) Reforma Rural Integral (RRI), II) Programas de Desarrollo con Enfoque Territorial (PDET), III) priorización de la Agencia Nacional de Tierras – ANT, IV) priorización del Ministerio de Ambiente y Desarrollo Sostenible (criterios ambientales), V) disponibilidad de insumos, VI) área de los territorios, VII) regiones unidad de implementación, VIII) zonas núcleo reforma agraria, IX) fuentes de financiación.

Febrero: Los municipios intervenidos cuentan con 4 etapas principales en el desarrollo de su actualización catastral que son: planeación, preoperativa, operativa y postoperativa. Los 13 municipios intervenidos por el IGAC para el mes de febrero son los siguientes, clasificados según el estado de la etapa en que se encuentran: Etapa de Planeación: Aipe (Huila); Gigante (Huila); Arauquita (Arauca); El Paso (Cesar) y Montecristo (Bolívar). Etapa Preoperativa: Astrea (Cesar); El Peñón (Bolívar); San Carlos (Córdoba); San Juan de Arama (Meta); San Onofre (Sucre); Santa Rosalía (Vichada); Tamalameque (Cesar), y Tolviejo (Sucre).

Marzo: Los 14 municipios intervenidos por el IGAC para el mes de marzo son los siguientes, clasificados según el estado de la etapa en que se encuentran: Etapa de Planeación: La primavera (Vichada). Etapa Preoperativa: Arauquita (Arauca); San Carlos (Córdoba); San Juan de Arama (Meta), Santa Rosalía (Vichada), Aipe (Huila); Gigante (Huila), Astrea (Cesar); El Paso (Cesar); Montecristo (Bolívar); San Onofre (Sucre); Tamalameque (Cesar) y Tolviejo (Sucre). Etapa Operativa: El Peñón (Bolívar).

Abril: En cuanto a la operación catastral, los 16 municipios intervenidos por el IGAC para el mes de abril son los siguientes, clasificados según el estado de la etapa en que se encuentran: Etapa de Planeación: La Primavera (Vichada), Orito (Putumayo) y Balboa (Cauca). Etapa Preoperativa: Arauquita (Arauca); San Juan de Arama (Meta), Santa Rosalía (Vichada), Aipe (Huila); Gigante (Huila); El Paso (Cesar); Montecristo (Bolívar) y San Onofre (Sucre). Etapa Operativa: El Peñón (Bolívar); Astrea (Cesar); San Carlos (Córdoba); Tamalameque (Cesar) y Tolviejo (Sucre).

Mayo: Para el mes de mayo los 16 municipios intervenidos por el IGAC son los siguientes, clasificados según el estado de la etapa en que se encuentran: Etapa de Planeación: Orito (Putumayo) y Balboa (Cauca). Etapa Preoperativa: Arauquita (Arauca); Aipe (Huila); Gigante (Huila); Montecristo (Bolívar) y la Primavera (Vichada). Etapa Operativa: El Peñón (Bolívar); Astrea (Cesar); El Paso (Cesar); San Carlos (Córdoba); Tamalameque (Cesar); San Onofre (Sucre); San Juan de Arama (Meta); Santa Rosalía (Vichada) y Tolviejo (Sucre).

Junio: En vista de la operación catastral, el IGAC a través de operadores Catastrales y operación directa, ha intervenido 16 municipios de jurisdicción del IGAC, de los cuales dos (2) se encuentran

en etapa preoperativa y, catorce (14) en etapa operativa. Los 16 municipios intervenidos por el IGAC para el mes de junio son los siguientes, clasificados según el estado de la etapa en que se encuentran: Etapa Preoperativa: Orito (Putumayo) y Balboa (Cauca). Etapa Operativa: Arauquita (Arauca); Aipe (Huila); Gigante (Huila); Montecristo (Bolívar), la Primavera (Vichada), El Peñón (Bolívar); Astrea (Cesar); El Paso (Cesar); San Carlos (Córdoba); Tamalameque (Cesar); San Onofre (Sucre); San Juan de Arama (Meta); Santa Rosalía (Vichada) y Tolviejo (Sucre).

Julio: Son 16 los municipios intervenidos por el IGAC para el mes de julio, clasificados según el estado de la etapa en que se encuentran: Etapa Operativa: Arauquita (Arauca); Aipe (Huila); Gigante (Huila); Montecristo (Bolívar), la Primavera (Vichada), El Peñón (Bolívar); Astrea (Cesar); El Paso (Cesar); San Carlos (Córdoba); Tamalameque (Cesar); San Onofre (Sucre); San Juan de Arama (Meta); Santa Rosalía (Vichada); Tolviejo (Sucre); Orito (Putumayo) y Balboa (Cauca).

Agosto: En cuanto a la operación catastral se ha intervenido 16 municipios de jurisdicción del IGAC. Se finaliza el plan de intervención, éste incluye la información de los municipios priorizados (660) para el cuatrienio, así como los municipios a intervenir durante el 2023 (128). Los 16 municipios intervenidos por el IGAC para el mes de agosto son los siguientes, clasificados según el estado de la etapa en que se encuentran: Etapa Operativa: Arauquita (Arauca); Aipe (Huila); Gigante (Huila); Montecristo (Bolívar), la Primavera (Vichada), El Peñón (Bolívar); Astrea (Cesar); El Paso (Cesar); San Carlos (Córdoba); Tamalameque (Cesar); San Onofre (Sucre); San Juan de Arama (Meta); Santa Rosalía (Vichada); Tolviejo (Sucre); Orito (Putumayo) y Balboa (Cauca). El plan de intervención incluye la información de los 660 municipios priorizados para el cuatrienio de los cuales 495 se encuentran bajo competencia del IGAC y 165 de otros gestores catastrales, fuentes y mecanismos de financiación, Modelo de operación a implementar en la intervención de los municipios y, estructura de costos definida.

Septiembre: Para este mes son 16 los municipios intervenidos por el IGAC, clasificados según el estado de la etapa en que se encuentran: Etapa Operativa: Arauquita (Arauca); Aipe (Huila); Gigante (Huila); Montecristo (Bolívar), la Primavera (Vichada), El Peñón (Bolívar); Astrea (Cesar); El Paso (Cesar); San Carlos (Córdoba); Tamalameque (Cesar); San Onofre (Sucre); San Juan de Arama (Meta); Santa Rosalía (Vichada); Tolviejo (Sucre); Orito (Putumayo) y Balboa (Cauca).

Octubre: Para la operación catastral, el IGAC a través de Operadores Catastrales y operación directa, del total de 660 municipios priorizados ha intervenido 16 municipios de jurisdicción del IGAC, los cuales se encuentran en etapa operativa y cuentan con un avance al mes de octubre del 51,06%. Los 16 municipios intervenidos por el IGAC para el mes de octubre son los siguientes, clasificados según el estado de la etapa en que se encuentran: Etapa Operativa: Arauquita (Arauca); Aipe (Huila); Gigante (Huila); Montecristo (Bolívar), la Primavera (Vichada), El Peñón (Bolívar); Astrea (Cesar); El Paso (Cesar); San Carlos (Córdoba); Tamalameque (Cesar); San Onofre (Sucre); San Juan de Arama (Meta); Santa Rosalía (Vichada); Tolviejo (Sucre); Orito (Putumayo) y Balboa (Cauca).

Noviembre: El IGAC a través de Operadores Catastrales y operación directa del total de 660 municipios priorizados ha intervenido 128 de jurisdicción del IGAC, de los cuales 24 adelantaron y en algunos casos finalizaron la etapa operativa, y 104 adelantaron actividades de planeación y pre-operación 6 municipios de jurisdicción del IGAC: Arauquita (Arauca); Aipe (Huila); Gigante (Huila); Montecristo (Bolívar), la Primavera (Vichada), El Peñón (Bolívar); Astrea (Cesar); El Paso (Cesar); San Carlos (Córdoba); Tamalameque (Cesar); San Onofre (Sucre); San Juan de Arama (Meta); Santa Rosalía (Vichada); Tolviejo (Sucre); Orito (Putumayo) y Balboa (Cauca); 8 municipios ANT (Área Rural de acuerdo a competencia de la Agencia), donde se adelantaron actividades operativas y de

cierre, correspondientes a El Guamo, Ataco, Córdoba, Fonseca, Puerto Lleras, Rioblanco, Fuente de oro y 104 municipios se encuentran en etapa preoperativa que iniciarían operación en el 2024 y cuentan con procesos adelantados.

Diciembre: El resultado al mes de diciembre de 2023, indica que son 123 municipios del territorio nacional con información actualizada con catastro multipropósito, de los cuales de jurisdicción IGAC son 47 y otros gestores catastrales 76. Se han intervenido a la fecha los siguientes municipios: 16 municipios de jurisdicción del IGAC: Arauquita (Arauca); Aipe (Huila); Gigante (Huila); Montecristo (Bolívar), la Primavera (Vichada), El Peñón (Bolívar); Astrea (Cesar); El Paso (Cesar); San Carlos (Córdoba); Tamalameque (Cesar); San Onofre (Sucre); San Juan de Arama (Meta); Santa Rosalía (Vichada); Toluviejo (Sucre); Orito (Putumayo) y Balboa (Cauca); 8 municipios ANT (Área Rural de acuerdo a competencia de la Agencia), donde se adelantaron actividades operativas y de cierre, correspondientes a El Guamo, Ataco, Córdoba, Fonseca, Puerto Lleras, Rioblanco, Fuente de oro y 104 municipios se encuentran en etapa preoperativa que iniciarán operación en el 2024.

Análisis, Verificación y concepto de la información reportada al DNP realizada por la Oficina de Control Interno

De acuerdo con la programación para el periodo 2023 y el histórico de avances del indicador en la página SINERGIA (<https://sinergia20app.dnp.gov.co/ciudadano/detalle-indicador>), el IGAC ha intervenido en 128 de los 660 municipios priorizados a través de Operadores Catastrales y operación directa. De estos, 24 municipios han completado la etapa operativa, mientras que 104 municipios han avanzado en actividades de planeación y pre-operación, lo que representa un avance del 20.57% según la página web. En la sección de evidencias de la misma página de SINERGIA se encuentra el archivo 'Base 2023_Actualización catastral.xlsx', que contiene un listado de los municipios actualizados para la vigencia 2023. Se identifican 123 municipios en este archivo, lo que genera una discrepancia de 5 municipios entre las evidencias y el histórico de avances.

Por lo anterior, la oficina de control interno – OCI, evidenció que se logró cumplir con la meta al 100% para la vigencia 2023.

3. PORCENTAJE DEL ÁREA GEOGRÁFICA DE LOS MUNICIPIOS PDET CON CATASTRO MULTIPROPÓSITO FORMADO Y/O ACTUALIZADO TOTAL O PARCIALMENTE.

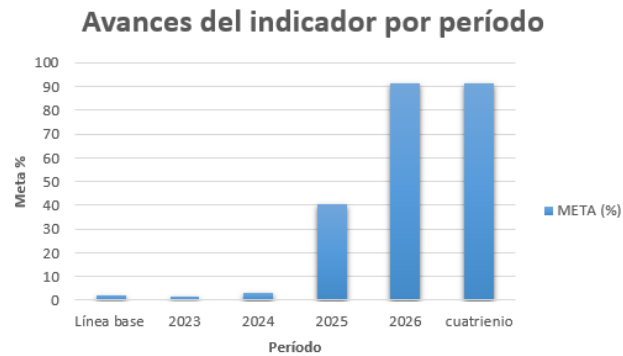
Periodicidad: Anual.

Mide el total del área geográfica de los municipios PDET que ha sido objeto del proceso de actualización catastral o de formación catastral; procesos realizados por cualquiera de los gestores catastrales vigentes. Una entidad territorial puede ser actualizada en la totalidad del área geográfica (urbana y rural), o parcialmente en sus áreas urbana y rural (parcial urbano, parcial rural).

Comportamiento anual del indicador:

Tabla 3. Avance del indicador para el periodo

AÑO	META (%)
Línea base	1,99
2023	1,61
2024	3,03
2025	40,46
2026	91,36
cuatrienio	91,36



Fuente: Departamento Nacional de Planeación - DNP

Resultado cuantitativo del indicador:

Para este indicador *porcentaje del área geográfica de los municipios PDET con catastro multipropósito formado y/o actualizado total o parcialmente* se tiene una meta programada para la vigencia 2023 del 1,61%, según indica la página del Sistema Nacional de Evaluación de Gestión y Resultados - SINERGIA del Departamento Nacional de Planeación DNP, sin embargo, no se observa un avance cuantitativo del indicador.

Resultado cualitativo del indicador:

Enero: Se determinaron los criterios y variables de priorización de los municipios a intervenir en el cuatrienio para alcanzar la meta de área del territorio nacional a actualizar catastralmente. Los criterios y variables se definieron teniendo en cuenta las siguientes prioridades de política pública: I) Reforma Rural Integral (RRI), II) Programas de Desarrollo con Enfoque Territorial (PDET), iii) priorización de la Agencia Nacional de Tierras – ANT, IV) priorización del Ministerio de Ambiente y Desarrollo Sostenible (criterios ambientales), V) disponibilidad de insumos, VI) área de los territorios, VII) regiones unidad de implementación, VIII) zonas núcleo reforma agraria, IX) fuentes de financiación.

Febrero: En cuanto a la operación catastral, el IGAC a través de Operadores Catastrales y operación directa, se viene actualizando de manera parcial 11 municipios PDET en todo el territorio nacional, siendo 3 municipios de jurisdicción IGAC. Los 11 municipios PDET que se vienen actualizando de manera parcial en todo el territorio nacional son: Dabeiba y Remedios en Antioquia, Córdoba y El Guamo en Bolívar, Balboa y Guapi en Cauca, La Jagua de Ibirico en Cesar, Ovejas, San Onofre y Toluviejo en Sucre y Rioblanco en Tolima y Orito en Putumayo, siendo 3 municipios de jurisdicción IGAC: San Onofre (Sucre), Toluviejo (Sucre) y Arauquita (Arauca).

Marzo: En cuanto a la operación catastral, el IGAC a través de operadores Catastrales y operación directa, ha intervenido 14 municipios de jurisdicción del IGAC, de los cuales uno (1) se encuentra en etapa de planeación, doce (12) en etapa preoperativa y, uno (1) en etapa operativa. Los 11 municipios

PDET que se vienen actualizando de manera parcial en todo el territorio nacional son: Dabeiba y Remedios en Antioquia, Córdoba y El Guamo en Bolívar, Balboa y Guapi en Cauca, La Jagua de Ibirico en Cesar, Ovejas, San Onofre y Tolviejo en Sucre y, Rioblanco en Tolima y Orito en Putumayo, siendo 3 municipios de jurisdicción IGAC: San Onofre (Sucre), Tolviejo (Sucre) y Arauquita (Arauca). Los 3 municipios de jurisdicción del IGAC, se encuentran en la siguiente etapa de desarrollo: Etapa de Planeación: Orito Etapa Preoperativa: Arauquita Etapa Operativa: Tolviejo

Abril: Los 13 municipios PDET que se vienen actualizando de manera parcial en todo el territorio nacional son: Dabeiba y Remedios en Antioquia, Córdoba y El Guamo en Bolívar, Balboa y Guapi en Cauca, La Jagua de Ibirico en Cesar, Ovejas, San Onofre y Tolviejo en Sucre, Rioblanco en Tolima, Orito de Putumayo y Balboa de Cauca, siendo 5 municipios de jurisdicción IGAC: Arauquita (Arauca); San Onofre (Sucre), Orito (Putumayo), Balboa (Cauca) y Tolviejo (Sucre). Los 5 municipios de jurisdicción del IGAC, se encuentran en la siguiente etapa de desarrollo: Etapa de Planeación: Orito, Balboa Etapa Preoperativa: Arauquita y San Onofre Etapa Operativa: Tolviejo

Mayo: Los 13 municipios PDET que se vienen actualizando de manera parcial en todo el territorio nacional son: Dabeiba y Remedios en Antioquia, Córdoba y El Guamo en Bolívar, Balboa y Guapi en Cauca, La Jagua de Ibirico en Cesar, Ovejas, San Onofre y Tolviejo en Sucre, Rioblanco en Tolima, Orito de Putumayo y Balboa de Cauca, siendo 5 municipios de jurisdicción IGAC: Arauquita (Arauca); San Onofre (Sucre), Orito (Putumayo), Balboa (Cauca) y Tolviejo (Sucre). Los 5 municipios de jurisdicción del IGAC, se encuentran en la siguiente etapa de desarrollo: Etapa de Planeación: Orito, Balboa Etapa Preoperativa: Arauquita Etapa Operativa: Tolviejo y San Onofre.

Junio: Los 13 municipios PDET que se vienen actualizando de manera parcial en todo el territorio nacional son: Dabeiba y Remedios en Antioquia, Córdoba y El Guamo en Bolívar, Balboa y Guapi en Cauca, La Jagua de Ibirico en Cesar, Ovejas, San Onofre y Tolviejo en Sucre, Rioblanco en Tolima, Orito de Putumayo y Balboa de Cauca, siendo 5 municipios de jurisdicción IGAC: Arauquita (Arauca); San Onofre (Sucre), Orito (Putumayo), Balboa (Cauca) y Tolviejo (Sucre). Los 5 municipios de jurisdicción del IGAC, se encuentran en la siguiente etapa de desarrollo: Etapa Preoperativa: Orito y Balboa Etapa Operativa: Arauquita, Tolviejo y San Onofre.

Julio: Los 13 municipios PDET que se vienen actualizando de manera parcial en todo el territorio nacional son: Dabeiba y Remedios en Antioquia, Córdoba y El Guamo en Bolívar, Balboa y Guapi en Cauca, La Jagua de Ibirico en Cesar, Ovejas, San Onofre y Tolviejo en Sucre, Rioblanco en Tolima, Orito de Putumayo y Balboa de Cauca, siendo 5 municipios de jurisdicción IGAC: Arauquita (Arauca); San Onofre (Sucre), Orito (Putumayo), Balboa (Cauca) y Tolviejo (Sucre). Los 5 municipios de jurisdicción del IGAC, se encuentran en la siguiente etapa de desarrollo: Etapa Operativa: Arauquita, Tolviejo, San Onofre, Orito y Balboa.

Agosto: Los 13 municipios PDET que se vienen actualizando de manera parcial en todo el territorio nacional son: Dabeiba y Remedios en Antioquia, Córdoba y El Guamo en Bolívar, Balboa y Guapi en Cauca, La Jagua de Ibirico en Cesar, Ovejas, San Onofre y Tolviejo en Sucre, Rioblanco en Tolima, Orito de Putumayo y Balboa de Cauca, siendo 5 municipios de jurisdicción IGAC: Arauquita (Arauca); San Onofre (Sucre), Orito (Putumayo), Balboa (Cauca) y Tolviejo (Sucre). Los 5 municipios de jurisdicción del IGAC, se encuentran en la siguiente etapa de desarrollo: Etapa Operativa: Arauquita, Tolviejo, San Onofre, Orito y Balboa. Los cuales se encuentran en etapa operativa y cuyo promedio de avance en su ejecución es el 37,80%.

Septiembre: Los 13 municipios PDET que se vienen actualizando de manera parcial en todo el territorio nacional son: Dabeiba y Remedios en Antioquia, Córdoba y El Guamo en Bolívar, Balboa y Guapi en Cauca, La Jagua de Ibirico en Cesar, Ovejas, San Onofre y Tolviejo en Sucre, Rioblanco en Tolima, Orito de Putumayo y Balboa de Cauca, siendo 5 municipios de jurisdicción IGAC: Arauquita (Arauca); San Onofre (Sucre), Orito (Putumayo), Balboa (Cauca) y Tolviejo (Sucre). Los 5 municipios de jurisdicción del IGAC, se encuentran en la siguiente etapa de desarrollo: Etapa Operativa: Arauquita, Tolviejo, San Onofre, Orito y Balboa. Los cuales se encuentran en etapa operativa y cuyo promedio de avance en su ejecución es el 38%.

Octubre: Los 13 municipios PDET que se vienen actualizando de manera parcial en todo el territorio nacional son: Dabeiba y Remedios en Antioquia, Córdoba y El Guamo en Bolívar, Balboa y Guapi en Cauca, La Jagua de Ibirico en Cesar, Ovejas, San Onofre y Tolviejo en Sucre, Rioblanco en Tolima, Orito de Putumayo y Balboa de Cauca, siendo 5 municipios de jurisdicción IGAC: Arauquita (Arauca); San Onofre (Sucre), Orito (Putumayo), Balboa (Cauca) y Tolviejo (Sucre). Los 5 municipios de jurisdicción del IGAC, se encuentran en la siguiente etapa de desarrollo: Etapa Operativa: Arauquita, Tolviejo, San Onofre, Orito y Balboa. Los cuales se encuentran en etapa operativa y cuyo promedio de avance en su ejecución es el 42%.

Noviembre: Los 13 municipios PDET que se vienen actualizando de manera parcial en todo el territorio nacional son: Dabeiba y Remedios en Antioquia, Córdoba y El Guamo en Bolívar, Balboa y Guapi en Cauca, La Jagua de Ibirico en Cesar, Ovejas, San Onofre y Tolviejo en Sucre, Rioblanco en Tolima, Orito de Putumayo y Balboa de Cauca, siendo 5 municipios de jurisdicción IGAC: Arauquita (Arauca); San Onofre (Sucre), Orito (Putumayo), Balboa (Cauca) y Tolviejo (Sucre). Los 5 municipios de jurisdicción del IGAC, se encuentran en la siguiente etapa de desarrollo: Etapa Operativa: Arauquita, Tolviejo, San Onofre, Orito y Balboa. Los cuales se encuentran en etapa operativa y cuyo promedio de avance en su ejecución es el 44,31%.

Diciembre: En cuanto a la operación catastral, el IGAC, viene actualizando de manera parcial 13 municipios PDET en todo el territorio nacional, siendo 5 municipios de jurisdicción IGAC, los cuales se encuentran en etapa operativa y algunos en etapa posoperativa. Los 13 municipios PDET que se vienen actualizando de manera parcial en todo el territorio nacional son: Dabeiba y Remedios en Antioquia, Córdoba y El Guamo en Bolívar, Balboa y Guapi en Cauca, La Jagua de Ibirico en Cesar, Ovejas, San Onofre y Tolviejo en Sucre, Rioblanco en Tolima, Orito de Putumayo y Balboa de Cauca, siendo 5 municipios de jurisdicción IGAC: Arauquita (Arauca); San Onofre (Sucre), Orito (Putumayo), Balboa (Cauca) y Tolviejo (Sucre). Los 5 municipios de jurisdicción del IGAC, se encuentran en la siguiente etapa de desarrollo: Etapa Operativa: San Onofre, Tolviejo y Orito. Etapa pos-operativa: Arauquita y Balboa.

Análisis, Verificación y concepto de la información reportada al DNP realizada por la Oficina de Control Interno

Según la programación para el periodo 2023 y el histórico de avances del indicador en la página SINERGIA (<https://sinergia20app.dnp.gov.co/ciudadano/detalle-indicador>), el IGAC está actualizando parcialmente 13 municipios PDET a nivel nacional, de los cuales 5 municipios están bajo la jurisdicción del IGAC. Estos municipios se encuentran en etapas operativas y posoperativas, con un avance promedio del 56,39%. Sin embargo, la página no muestra un reporte de avance ni documentos que respalden los resultados publicados. Por lo tanto, no es posible verificar el porcentaje de avance ni determinar si se alcanzaron las metas para el periodo 2023. Por favor, tomar

las medidas necesarias, ya que es necesario cargar las respectivas evidencias para poder evaluar el indicador.

4. PREDIOS DEL PAÍS CON CATASTRO MULTIPROPÓSITO FORMADO Y/O ACTUALIZADO TOTAL O PARCIALMENTE.

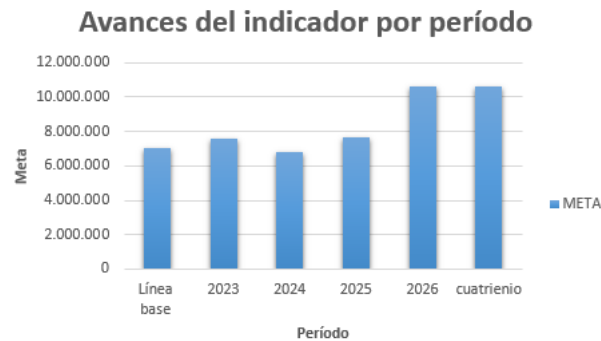
Periodicidad: Anual.

Mide el total de predios del país que ha sido objeto del proceso de actualización catastral multipropósito o del de formación catastral multipropósito durante los últimos cinco; procesos realizados por cualquiera de los gestores catastrales vigentes. Una entidad territorial puede ser actualizada en la totalidad del área geográfica (urbana y rural), o parcialmente en sus áreas urbana y rural (parcial urbano, parcial rural).

Comportamiento anual del indicador:

Tabla 4. Avance de indicadores por Departamento Nacional de Planeación - DNP

AÑO	META (UN)
Línea base	7.038.116
2023	7.603.627
2024	6.841.212
2025	7.638.070
2026	10.609.506
cuatrienio	10.609.506



Fuente: Departamento Nacional de Planeación – DNP

Resultado cuantitativo del indicador

Para este indicador. *Predios del país con catastro multipropósito formado y/o actualizado total o parcialmente*, se tiene una meta programada para la vigencia 2023 de 7.603.627 predios según indica la página del Sistema Nacional de Evaluación de Gestión y Resultados - SINERGIA del Departamento Nacional de Planeación DNP, se evidencia un avance cuantitativo del 71.67% para el año 2023.

Resultado cualitativo del indicador:

Enero: Se determinaron los criterios y variables de priorización de los municipios a intervenir en el cuatrienio para alcanzar la meta de área del territorio nacional a actualizar catastralmente. Los criterios y variables se definieron teniendo en cuenta las siguientes prioridades de política pública: I)

Reforma Rural Integral (RRI), II) Programas de Desarrollo con Enfoque Territorial (PDET), iii) priorización de la Agencia Nacional de Tierras – ANT, IV) priorización del Ministerio de Ambiente y Desarrollo Sostenible (criterios ambientales), V) disponibilidad de insumos, VI) área de los territorios, VII) regiones unidad de implementación, VIII) zonas núcleo reforma agraria, IX) fuentes de financiación.

Febrero: Los 7.406 predios intervenidos para el mes de febrero, corresponden a los 13 municipios que se relacionan a continuación según el estado de la etapa en que se encuentran y el número de predios para cada uno: Etapa de Planeación: Aipe (Huila): 286; Gigante (Huila):515; Arauquita (Arauca):782; El Paso (Cesar):437 y Montecristo (Bolívar):22. Etapa Preoperativa: Astrea (Cesar):602; El Peñón (Bolívar):269; San Carlos (Córdoba):780; San Juan de Arama (Meta):428; San Onofre (Sucre):1.667; Santa Rosalía (Vichada):172; Tamalameque (Cesar):807, y Toluviéjio (Sucre):639.

Marzo: Los 13.041 predios intervenidos para el mes de marzo, corresponden a los 14 municipios que se relacionan a continuación según el estado de la etapa en que se encuentran y el número de predios para cada uno: Etapa de Planeación: La primavera (Vichada):106. Etapa Preoperativa: Arauquita (Arauca):1.565; San Carlos (Córdoba):1.105; San Juan de Arama (Meta):665, Santa Rosalía (Vichada):267, Aipe (Huila): 644; Gigante (Huila):1.029, Astrea (Cesar):1.069; El Paso (Cesar):1.458; Montecristo (Bolívar):134; San Onofre (Sucre):2.501; Tamalameque (Cesar):1.143 y Toluviéjio (Sucre):930. Etapa Operativa: El Peñón (Bolívar):426

Abril: Son 19.205 los predios intervenidos para el mes de abril corresponden a los 16 municipios que se relacionan a continuación según el estado de la etapa en que se encuentran y el número de predios para cada uno: Etapa de Planeación: La Primavera (Vichada):212, Orito (Putumayo):250 y Balboa (Cauca):233. Etapa Preoperativa: Arauquita (Arauca):2.347; San Juan de Arama (Meta):903, Santa Rosalía (Vichada):363, Aipe (Huila): 1.002; Gigante (Huila):1.544; El Paso (Cesar):2.478; Montecristo (Bolívar):290 y San Onofre (Sucre):3.334. Etapa Operativa: El Peñón (Bolívar):582; Astrea (Cesar):1.537; San Carlos (Córdoba):1.430; Tamalameque (Cesar):1.480 y Toluviéjio (Sucre):1.220.

Mayo: Los predios intervenidos para el mes de mayo son 25.450, corresponden a los 16 municipios que se relacionan a continuación según el estado de la etapa en que se encuentran y el número de predios para cada uno: Etapa de Planeación: Orito (Putumayo):500 y Balboa (Cauca):388. Etapa Preoperativa: Arauquita (Arauca):3.129; Aipe (Huila): 1.359; Gigante (Huila):2.059; Montecristo (Bolívar):446 y la Primavera (Vichada):478. Etapa Operativa: El Peñón (Bolívar):739; Astrea (Cesar):2.005; El Paso (Cesar):3.498; San Carlos (Córdoba):1.755; Tamalameque (Cesar):1.816; San Onofre (Sucre):4.168; San Juan de Arama (Meta):1.140; Santa Rosalía (Vichada):363 y Toluviéjio (Sucre):1.511.

Junio: Los predios intervenidos son 35.004 para el mes de junio, corresponden a los 16 municipios que se relacionan a continuación según el estado de la etapa en que se encuentran y el número de predios para cada uno: Etapa Preoperativa: Orito (Putumayo):1.877 y Balboa (Cauca):1.476. Etapa Operativa: Arauquita (Arauca):4.850; Aipe (Huila):2.361; Gigante (Huila):3.191; Montecristo (Bolívar):557, la Primavera (Vichada):1.699, El Peñón (Bolívar):739; Astrea (Cesar):2.005; El Paso (Cesar):3.644; San Carlos (Córdoba):3.444; Tamalameque (Cesar):1.816; San Onofre (Sucre):4.168; San Juan de Arama (Meta):1.188; Santa Rosalía (Vichada):477 y Toluviéjio (Sucre):1.511.

Julio: Para los 45.339 predios intervenidos para el mes de julio, corresponden a los 16 municipios que se relacionan a continuación según el estado de la etapa en que se encuentran y el número de predios para cada uno: Etapa Operativa: Arauquita (Arauca): 4.537; Aipe (Huila):2.862; Gigante (Huila):4.117; Montecristo (Bolívar):624, la Primavera (Vichada):2.549, El Peñón (Bolívar):1.075; Astrea (Cesar):2.406; El Paso (Cesar):4.373; San Carlos (Córdoba):4.029; Tamalameque (Cesar):2.623; San Onofre (Sucre):5.668; San Juan de Arama (Meta):2.376; Santa Rosalía (Vichada):935; Tolviejo (Sucre):2.906; Orito (Putumayo):2.628 y Balboa (Cauca):1.631.

Agosto: Los 54.993 predios intervenidos para el mes de agosto, corresponden a los 16 municipios que se relacionan a continuación según el estado de la etapa en que se encuentran y el número de predios para cada uno: Etapa Operativa: Arauquita (Arauca):5.632; Aipe (Huila): 4.007; Gigante (Huila):4.941; Montecristo (Bolívar):624, la Primavera (Vichada):2.655; El Peñón (Bolívar):1.120; Astrea (Cesar):2.406; El Paso (Cesar):6.559; San Carlos (Córdoba):4.289; Tamalameque (Cesar):3.161; San Onofre (Sucre):8.502; San Juan de Arama (Meta):2.376; Santa Rosalía (Vichada):935; Tolviejo (Sucre):2.906; Orito (Putumayo):2.628 y Balboa (Cauca):2.253. El plan de intervención incluye la información de los 660 municipios priorizados para el cuatrienio de los cuales 495 se encuentran bajo competencia del IGAC y 165 de otros gestores catastrales, fuentes y mecanismos de financiación, Modelo de operación a implementar en la intervención de los municipios y, estructura de costos definida.

Septiembre: Los 56.330 predios intervenidos para el mes de septiembre, corresponden a los 16 municipios que se relacionan a continuación según el estado de la etapa en que se encuentran y el número de predios para cada uno: Etapa Operativa: Arauquita (Arauca): 5.632; Aipe (Huila):4.221; Gigante (Huila):5.249; Montecristo (Bolívar):981; la Primavera (Vichada):2.814; El Peñón (Bolívar):1.120; Astrea (Cesar):2.406; El Paso (Cesar):6.559; San Carlos (Córdoba):4.289; Tamalameque (Cesar):3.161; San Onofre (Sucre):8.502; San Juan de Arama (Meta):2.519; Santa Rosalía (Vichada):954; Tolviejo (Sucre):2.964; Orito (Putumayo): 2.628 y Balboa (Cauca):2.331.

Octubre: Los 62.088 predios intervenidos para el mes de septiembre, corresponden a los 16 municipios que se relacionan a continuación según el estado de la etapa en que se encuentran y el número de predios para cada uno: Etapa Operativa: Arauquita (Arauca):6.571; Aipe (Huila): 4.365; Gigante (Huila):5.867; Montecristo (Bolívar):1.092; la Primavera (Vichada):3.239; El Peñón (Bolívar):1.232; Astrea (Cesar):2.740; El Paso (Cesar):7.434; San Carlos (Córdoba):4.289; Tamalameque (Cesar):3.497; San Onofre (Sucre):9.336; San Juan de Arama (Meta):2.756; Santa Rosalía (Vichada):1.068; Tolviejo (Sucre):3.254; Orito (Putumayo):2.628 y Balboa (Cauca):2.719.

Noviembre: Los 91.355 predios intervenidos para el mes de noviembre, corresponden a los 16 municipios que se relacionan a continuación según el estado de la etapa en que se encuentran y el número de predios para cada uno: Etapa Operativa: Arauquita (Arauca):6.571; Aipe (Huila): 4.365; Gigante (Huila):10.364; Montecristo (Bolívar):1.468; la Primavera (Vichada):10.610; El Peñón (Bolívar):1.918; Astrea (Cesar):2.172; El Paso (Cesar):10.172; San Carlos (Córdoba):5.300; Tamalameque (Cesar):4.825; San Onofre (Sucre):14.794; San Juan de Arama (Meta):4.374; Santa Rosalía (Vichada):1.631; Tolviejo (Sucre):5.232; Orito (Putumayo):2.148 y Balboa (Cauca):1.254. Es de anotar, que las variaciones positivas o negativas de predios en el período obedece a las validaciones de calidad del dato catastral, ajustado a la norma técnica.

Diciembre: Por ultimo para este mes se tiene una operación catastral, de 205.225 predios de 128 municipios de su jurisdicción, los cuales se relacionan a continuación: Etapa Operativa: Arauquita (Arauca):11.003; Aipe (Huila):8.754; Gigante (Huila):7.757; Montecristo (Bolívar):2,879; la Primavera

(Vichada):5.491; El Peñón (Bolívar):2.640; Astrea (Cesar):7.580; El Paso (Cesar):15.928; San Carlos (Córdoba):6.320; Tamalameque (Cesar):7.263; San Onofre (Sucre):18.388; San Juan de Arama (Meta):6.612; Santa Rosalía (Vichada):2.524; Toluviejo (Sucre):6.298; Orito (Putumayo):2.148 y Balboa (Cauca):1.898. 8 municipios ANT (Área Rural de acuerdo con competencia de la Agencia), donde se adelantaron actividades operativas y de cierre, correspondientes a El Guamo, Ataco, Córdoba, Fonseca, Puerto Ileras, Rioblanco, Fuente de oro y, 104 municipios se encuentran en etapa preoperativa que iniciarán operación en el 2024 y cuentan con procesos adelantados.

Análisis, Verificación y concepto de la información reportada al DNP realizada por la Oficina de Control Interno

Se puede observar que con la programación para el periodo 2023 y el histórico de avances del indicador en la página SINERGIA (<https://sinergia20app.dnp.gov.co/ciudadano/detalle-indicador>), el IGAC intervino un total de 7.603.627 predios en 128 municipios de su jurisdicción durante el año 2023, lo que representa un avance del 71,67% según la página web. En la sección de evidencias de la misma página de SINERGIA se encuentra el archivo “Base 2023_Actualización catastral.xlsx”, que contiene un listado de los municipios actualizados para la vigencia 2023. En la última columna de este archivo se registra el conteo de los predios actualizados por municipio, con una cifra total de 7.603.627 predios.

Por lo tanto, la Oficina de Control Interno–OCI ha constatado que se logró cumplir con la meta al 100% para la vigencia 2023.

A continuación, se presenta un cuadro-resumen del seguimiento realizado por la Oficina de Control Interno del Instituto, al cumplimiento de cada una de las metas consignadas en SINERGIA para el periodo comprendido entre 01 de enero al 31 de diciembre de 2023:

Tabla 5. Resultados de Metas Sinergia

RESULTADO DE METAS SINERGIA						
01 de enero al 31 de diciembre de 2023						
No	Indicador	Meta para el periodo (vigencia 2023)	Avance en el periodo (vigencia 2023)	% Total Avance (vigencia 2023)	Responsable	Periodicidad de Reporte del Indicador
1	Porcentaje del área geográfica con catastro actualizado.	9,63%	77.8%	77.8%	Dirección de Gestión Catastral	Anual
2	Municipios del país con catastro multipropósito formado y/o	123	20,57%	100%	Dirección de Gestión Catastral	Anual

	actualizado total o parcialmente.					
3	Porcentaje del área geográfica de los municipios PDET con catastro multipropósito formado y/o actualizado total o parcialmente.	3,03%	56.39%	56.39%	Dirección de Gestión Catastral	Anual
4	Predios del país con catastro multipropósito formado y/o actualizado total o parcialmente.	7.603.627	71,67%	100%	Dirección de Gestión Catastral	Anual
5	Porcentaje de avance en la implementación, producción y operación del Sistema de Información Geográfica SIG-Indígena.	SIN DATO	SIN DATO	SIN DATO	Ficha técnica en proceso de aprobación	Ficha técnica en proceso de aprobación
6	Porcentaje de avance en el diagnóstico y fortalecimiento de los Sistemas de Información Territorial propios de las organizaciones nacionales, regionales y locales de los pueblos indígenas.	SIN DATO	SIN DATO	SIN DATO	Ficha técnica en proceso de aprobación	Ficha técnica en proceso de aprobación Trimestral
7	Porcentaje de avance en la creación e implementación del sistema propio de información del territorio ancestral de la Línea Negra que administre autónomamente el CTC.	SIN DATO	SIN DATO	SIN DATO	Ficha técnica en proceso de aprobación	Ficha técnica en proceso de aprobación

8	Porcentaje de avance en la implementación de la ruta metodológica y acuerdos derivados de la Consulta Previa para la puesta en marcha del Catastro Multipropósito en territorios de comunidades Negras, Afrocolombianas, Raizales y Palenqueras.	SIN DATO	SIN DATO	SIN DATO	Ficha técnica en proceso de aprobación	Ficha técnica en proceso de aprobación
9	Personas de las comunidades negras, afrocolombianas, raizales y palenqueras, formadas en competencias y capacidades técnicas y participativas alrededor del catastro multipropósito.	SIN DATO	SIN DATO	SIN DATO	Ficha técnica en proceso de aprobación	Ficha técnica en proceso de aprobación

Fuente: Departamento Nacional de Planeación – DNP

CONCLUSIONES

- El indicador 'Municipios del país con catastro multipropósito formado y/o actualizado total o parcialmente.' muestra una gestión de 128 municipios intervenidos, de los cuales 24 adelantaron y en algunos casos finalizaron la etapa operativa, y 104 adelantaron actividades de planeación y pre-operación, logrando un avance del 100% para el periodo 2023, superando la meta establecida y un progreso del 20,57% para el cuatrienio. Por lo tanto, se confirma el cumplimiento satisfactorio de la meta establecida para el año 2023.
- Para el indicador 'Predios del país con catastro multipropósito formado y/o actualizado total o parcialmente.', al finalizar el mes de diciembre de 2023, se registra un total de 7.603.627 predios actualizados con catastro multipropósito, de los cuales 522.681 están bajo la jurisdicción del IGAC y 7.080.946 bajo otros gestores catastrales. Esto representa un avance del 100% para el año 2023 y un progreso del 71,67% para el cuatrienio.
- En relación con los indicadores 'Porcentaje del área geográfica con catastro actualizado.' y 'Porcentaje del área geográfica de los municipios PDET con catastro multipropósito formado y/o actualizado total o parcialmente.', se han registrado avances cualitativos mes a mes

durante el periodo de enero a diciembre de 2023, los cuales incluyen los municipios afectados y los procesos realizados en cada uno de ellos. Sin embargo, no se han proporcionado evidencias documentales que lo respalden en la plataforma. Esta falta de documentación dificulta realizar seguimiento al indicador.

- En cuanto a los indicadores restantes, la página de SINERGIA no presenta datos sobre los siguientes indicadores: 'Porcentaje de avance en la implementación, producción y operación del Sistema de Información Geográfica SIG-Indígena.', 'Porcentaje de avance en el diagnóstico y fortalecimiento de los Sistemas de Información Territorial propios de las organizaciones nacionales, regionales y locales de los pueblos indígenas.', 'Porcentaje de avance en la creación e implementación del sistema propio de información del territorio ancestral de la Línea Negra que administre autónomamente el CTC.', 'Porcentaje de avance en la implementación de la ruta metodológica y acuerdos derivados de la Consulta Previa para la puesta en marcha del Catastro Multipropósito en territorios de comunidades Negras, Afrocolombianas, Raizales y Palenqueras.', y 'Personas de las comunidades negras, afrocolombianas, raizales y palenqueras, formadas en competencias y capacidades técnicas y participativas alrededor del catastro multipropósito. Ver tabla 5.
- Al intentar acceder al hipervínculo de cada indicador, no es posible hacerlo, ya que la página no carga otra ventana con información. En el campo donde van los porcentajes de avances 2022-2026, se encuentra el siguiente mensaje: 'Ficha técnica en proceso de aprobación'. Por tanto, no es posible proporcionar un aval ni realizar observaciones sobre los avances de estos indicadores para el periodo 2023.

RECOMENDACIONES

- Es indispensable llevar a cabo la actualización de información en la plataforma SINERGIA. Asimismo, se requiere coordinar la carga de evidencias de manera adecuada, especialmente cuando el indicador lo exija, para garantizar información clara y precisa, en consonancia con lo reportado en otras plataformas, aplicativos y entidades externas. Actualmente, las evidencias proporcionadas en el aplicativo son limitadas, siendo únicamente un archivo Excel denominado 'Base 2023_Actualización catastral.xlsx' el único respaldo disponible para los dos indicadores que presentan evidencias. Se recomienda enriquecer las evidencias con gráficos, mapas u otras herramientas que brinden mayor claridad sobre los datos reportados.
- Es de resaltar que, aunque la meta del indicador 'Municipios del país con catastro multipropósito formado y/o actualizado total o parcialmente.', logra un avance del 100%, se debe tener en cuenta que solo 24 de los municipios cuentan con etapa operativa, gran parte de los 128 municipios intervenidos se encuentran en planeación y pre-operación.
- Los reportes mensuales registrados para cada indicador en el histórico de avances podrían complementarse con gráficos que representen de manera más efectiva el progreso. A pesar de los intentos de explicar los avances de manera textual, en algunos casos la claridad del progreso mensual puede ser insuficiente.

- Por último, es importante recordar que las metas establecidas en el aplicativo SINERGIA no pueden modificarse. Por lo tanto, los responsables de cada indicador deben buscar estrategias que faciliten su cumplimiento. De esta manera, podrán demostrar un buen desempeño en los temas propuestos por el Instituto.
- Para mejorar la claridad y comprensión de los reportes mensuales de avance, se sugiere la creación de una tabla tipo resumen que permitan visualizar y analizar de manera efectiva los progresos realizados. Esto permitirá a los interesados obtener una visión más clara y rápida del estado de cada indicador y facilitará la toma de decisiones informadas.



ESPERANZA GARZÓN BERMÚDEZ
Jefe Oficina de Control Interno (E)