

INFORME DE EJERCICIOS DE PARTICIPACIÓN CIUDADANA Y RENDICIÓN DE CUENTAS

PRIMER Y SEGUNDO SEMESTRE 2023



El Instituto Geográfico Agustín Codazzi - IGAC, tiene como reto ser una entidad proveedora de información geográfica, catastral y agrologica del país, donde se focalizará a partir de enfoques innovadores, basados en la colaboración de las partes interesadas y los grupos de valor, en la interacción de participaciones y que estos permiten la construcción de información sostenible y resiliente para el país.

Instituto Geográfico Agustín Codazzi

Página | 1

📍 Carrera 30 No. 48 - 51, Bogotá D.C., Colombia

☎ (+57) 601 653 1888

🌐 www.igac.gov.co

Contenido

1. Introducción	3
2. Justificación	4
3. Objetivo	5
4. Soporte Normativo	5
5. Actividades desarrolladas de Participación Ciudadana y Rendición de Cuentas	6
5.1. Enero 2023	6
5.2. Febrero 2023	9
5.3. Marzo 2023	12
5.4. Abril 2023	25
5.5. Mayo 2023.....	34
5.6. Junio 2023	43
5.7. Julio 2023	59
5.8. Agosto 2023.....	86
5.9. Septiembre 2023	117
5.10. Octubre 2023.....	145
5.11. Noviembre 2023.....	160
5.12. Diciembre 2023	174
6. Conclusiones.....	182
7. Recomendaciones	188

1. Introducción

El Instituto Geográfico Agustín Codazzi - IGAC, en el cumplimiento de la estrategia de participación ciudadana y rendición de cuentas, con el apoyo de las diferentes áreas misionales de la entidad viene implementado acciones, encuentros y actividades de servicio y relacionamiento con el ciudadano, en desarrollo de la Ley 1757 de 2015. De igual manera, desde el Plan Estratégico Institucional y el Plan Nacional de Desarrollo se definen que como entidad debemos garantizar y contribuir al desarrollo de información ágil y oportuna de acuerdo a la necesidad de quien la requiera, así mismo el diseños de las estrategias de participación ciudadana y rendición de cuentas da muestra a la interacción e integración de las partes interesadas y los diferentes grupos diferenciales que pueden y hacen parte del desarrollo de funciones en la entidad.

De este modo y bajo los lineamientos del Departamento Administrativo de la Función Pública - DAFP, con el fin de dar cumplimiento a las políticas que hacen parte integral de la dimensión de Gestión con Valores para Resultados del Modelo Integrado de Planeación y Gestión – MIPG, se realiza seguimiento mensual a los espacios de participación ciudadana y rendición de cuentas que realiza la entidad en pro de cumplir compromisos de aporte social, llegar a comunidades olvidadas y realizar aporte con trasferencia de conocimiento de las labores realizadas por y dentro del IGAC.

Por lo tanto, durante el primer semestre, se realizaron diferentes actividades con el fin de mantener a los ciudadanos, usuarios, grupos de valor y partes interesadas

informados y participes de las actividades que viene realizando el Instituto asociado a su gestión. Así las cosas, en este documento, se presenta un reporte de las actividades realizadas para ambos procesos durante el primer semestre de la vigencia 2023. Es importante precisar que para el desarrollo de las actividades antes mencionadas se ha realizado difusión a la actividad y socialización de la misma por comunicados en página web y publicaciones en redes sociales twitter, Instagram y Facebook identificadas como: @igacColombia, igacColombia, IgacColombia.

2. Justificación

Dichas actividades relacionadas y evidenciadas en el informe, se establecen en La Ley estatutaria de promoción y protección del derecho a la participación democrática, así como la de transparencia, dan especial énfasis a la información y participación en la gestión pública en los procesos que se desarrollan en las diferentes actividades que evidencia en cumplimiento y legalidad de los compromisos planteados por parte del Instituto. Es así como este documento presenta un informe de las gestiones asociadas a la participación ciudadana y de rendición de cuentas del IGAC.

3. Objetivo

Informar a la ciudadanía y partes interesadas de las actividades de participación ciudadana y rendición de cuentas del Instituto en cumplimiento de sus procesos misionales durante la vigencia 2023.

4. Soporte Normativo

Ambas actividades se encuentran establecidas dentro de los lineamientos generales del Departamento Administrativo de la Función Pública - DAFP, Gobierno Nacional, la aplicación de la Ley 1757 de 2015 de participación democrática y social, así como la Ley de Transparencia 1712 de 2014 y el marco normativo vigente desde la Constitución Política Nacional de 1991 en sus artículos 2,3 y 103, derecho a la información artículos 20,23 y 74 a la participación con control político artículo 40, y el derecho a vigilar la gestión pública en el artículo 270.

5. Actividades desarrolladas de Participación Ciudadana y Rendición de Cuentas

A continuación, se evidencia las diferentes actividades de Participación Ciudadana y Rendición de Cuentas desarrolladas para el primer semestre de 2023.

5.1. Enero 2023

- **Participación Ciudadana**

Fecha	Tema	Medio	Grupo de valor	Política MIPG
06/01/2023	¡Participa en la formulación del Plan Anticorrupción y de Atención al Ciudadano y de la Matriz de Riesgos Institucional del IGAC 2023!	Redes sociales y página web	Ciudadanía, Academia y agremiaciones	Participación Ciudadana

Fuente: Creación propia

- **Rendición de Cuentas**

Fecha	Tema	Medio	Grupo de valor	Política MIPG
30/01/2023	¡Atención! Con relación a las declaraciones del alcalde de la Alcaldía Funza, Daniel Bernal, realizadas el pasado 26 de enero a través de una transmisión en vivo en sus redes sociales oficiales, el Instituto Geográfico Agustín Codazzi se permite aclarar:	Redes sociales y página web	Ciudadanía	Rendición de cuentas

	Que respecto a las áreas señaladas por el alcalde como “anomalías”, estas se encuentran en su totalidad inscritas en la base catastral IGAC correspondiente al municipio de Funza y esta inscripción NO ha sufrido cambio alguno a la fecha.			
13/01/2023	<p>#IGACEn2022 cumplió meta del Sistema de Información Geográfica que centraliza datos de importancia indígena dispuesta por diversas entidades del Gobierno.</p> <p>1-Generamos nuevas funcionalidades</p> <p>2-Avanzamos en el catálogo de objetos</p> <p>3-Transferimos conocimiento a las comunidades</p>	Redes sociales	Ciudadanía, Academia y agremiaciones	Rendición de cuentas
11/01/2023	<p>¡Con la #MóvilIGAC recorrimos Colombia para acercar servicios a los ciudadanos!</p> <p>#IGACEn2022 llegó a 37 municipios del país para facilitar la solicitud de trámites catastrales a más de 4.000 colombianos.</p>	Redes sociales	Ciudadanía, Academia y agremiaciones	Rendición de cuentas
10/01/2023	<p>#IGACEn2022 trabajó con la comunidad para construir una #GeografíaParaLaVida.</p> <p>En el marco de #CatastroMultipropósito nuestro equipo realizó en 13 veredas de Cumaribo, Vichada, la socialización del 1er piloto del procedimiento de actualización masiva de linderos en el país.</p>	Redes sociales	Ciudadanía, Academia y agremiaciones	Rendición de cuentas

08/01/2023	<p>¡#IGACEn2022 realizó diversos estudios, análisis e investigaciones en los suelos del país! 🇨🇴</p> <p>Esto nos permitió identificarlo y caracterizarlo para conocer su utilidad y así conservar este recurso natural finito tan importante para la sostenibilidad y la seguridad alimentaria</p>	Redes sociales	Ciudadanía, Academia y agremiaciones	Rendición de cuentas
02/01/2023	<p>#IGACEn2022 mantuvo el 42% del país con representación cartográfica actualizada y en escalas óptimas para el #CatastroMultipropósito y la planeación de los territorios</p>	Redes sociales	Ciudadanía, Academia y agremiaciones	Rendición de cuentas

Fuente: Creación propia

En el mes de enero se llevó a cabo un (1) evento de participación ciudadana y seis (6) actividades de rendición de cuentas, las cuales tuvieron participación por medio del canal virtual y los medios de redes sociales y pagina web, dirigidos a diferentes grupos de valor entre ellos: Ciudadanía, Academia y Agremiaciones.

5.2. Febrero 2023

- **Participación Ciudadana**

Fecha	Tema	Medio	Grupo de valor	Política MIPG
26/02/2023	<p>¡Trabajamos de la mano de la comunidad por una #GeografíaParaLaVida!</p> <p>Estaremos HOY, 24 de febrero, en El Peñón y Montecristo (Bolívar), para contarles todos los detalles y beneficios del proceso de actualización catastral multipropósito que tendremos en estos municipios.</p>	Redes sociales	Ciudadanía, Academia y agremiaciones	Participación Ciudadana
22/02/2023	<p>Mañana, 23 de febrero, estaremos en Toluviejo (Sucre) y Astrea y Tamalameque (Cesar), para socializar con la administración municipal y la comunidad el proceso de #CatastroMultipropósito que iniciaremos en estos territorios.</p>	Redes sociales	Ciudadanía, Academia y agremiaciones	Participación Ciudadana
21/02/2023	<p>¡Atención! MAÑANA 22 de febrero estaremos en El Paso (Cesar) y San Onofre (Sucre), socializando con la comunidad el proceso de actualización catastral con enfoque multipropósito que implementaremos en estos municipios.</p>	Redes sociales	Ciudadanía, Academia y agremiaciones	Participación Ciudadana

20/02/2023	¡La #FamiliarGAC llega a Sucre! Junto al Departamento Nacional de Planeación - DNP y la Superintendencia de Notariado y Registro de Colombia, estamos socializando el proyecto de #CatastroMultipropósito que implementaremos en San Onofre y Toluviejo (Sucre); El Paso, Tamalameque y Astrea (Cesar); El Peñón y Montecristo (Bolívar).	Redes sociales	Ciudadanía, Academia y agremiaciones	Participación Ciudadana
------------	---	----------------	--------------------------------------	-------------------------

Fuente: Creación propia

- **Rendición de Cuentas**

Fecha	Tema	Medio	Grupo de valor	Política MIPG
14/02/2023	Trabajamos en equipo con JICA Colombia y el Departamento Nacional de Planeación - DNP por una #GeografíaParaLaVida, para que 21 personas de países latinoamericanos puedan aprender todo sobre Políticas Urbanas.	Redes sociales	Ciudadanía, Academia y agremiaciones	Rendición de cuentas
13/02/2023	Trabajamos articuladamente con JICA Colombia y el Departamento Nacional de Planeación - DNP por una #GeografíaParaLaVida. En conjunto dimos inicio al Curso Internacional de	Redes sociales	Ciudadanía, Academia y agremiaciones	Rendición de cuentas

	Políticas Urbanas que reúne a 21 asistentes de países latinoamericanos.			
06/02/2023	Nos reunimos con Ernst Noorman, Embajador de Embajada de los Países Bajos en Colombia y Frank Tierloff, Presidente de la Junta Directiva de la Agencia Nacional de Catastro, Registro de Tierras y Mapeo de los Países Bajos (Kadaster) para firmar un nuevo memorando de entendimiento que nos permita trabajar en equipo en pro del #CatastroMultipropósito y una #GeografíaParaLaVida.	Redes sociales	Ciudadanía, Academia y agremiaciones	Rendición de cuentas

Fuente: Creación propia

En el mes de febrero se llevó a cabo cuatro (4) evento de participación ciudadana y tres (3) actividades de rendición de cuentas, las cuales tuvieron participación por medio del canal virtual y los medios de redes sociales y pagina web, dirigidos a diferentes grupos de valor entre ellos: Ciudadanía, Academia y Agremiaciones.

5.3. Marzo 2023

- **Participación Ciudadana**

Fecha	Tema	Medio	Fuente de Comunicación	Grupo de valor	Política MIPG
30/03/2023	Recibimos en la Sede Central a estudiantes de Ingeniería Ambiental de la Universidad UNAD para mostrarles el trabajo de nuestra entidad y fortalecer sus conocimientos en fotointerpretación, mapificación y conservación de suelos.	Presencial Sede Central	Redes Sociales	Academia	Participación Ciudadana
29/03/2023	Participación del Director General del IGAC en el Congreso de la Federación Colombiana de Municipios 2023 resaltando la importancia del Catastro Multipropósito para el ordenamiento territorial	Presencial Congreso	Redes Sociales	Ciudadanía, academia, Gobierno y agremiaciones	Rendición de cuentas / Participación ciudadana
29/03/2023	Realización de talleres proceso de identificación predial con comunidades negras, afrodescendientes, raizales y Palanqueras en El Paso (Cesar)	Presencial Talleres	Redes sociales	Ciudadanía	Participación ciudadana

29/03/2023	Socialización con Alcaldía y comunidad de Santa Rosalía (Vichada) la importancia de la actualización catastral	Presencial Reunión comunidad	Redes sociales	Gobierno, ciudadanía	Participación ciudadana / Rendición de cuentas
29/03/2023	Participación del IGAC en Expogeográfica 2023 mostrando avances del IGAC en materia geográfica, cartográfica y geodésica	Presencial Stand	Redes sociales	Ciudadanía. Academia	Participación ciudadana
28/03/2023	Socialización comunidad indígena y afrodescendiente San Onofre (Sucre) la implementación del Catastro Multipropósito	Presencial Reunión comunidad	Redes sociales	Ciudadanía	Participación ciudadana
28/03/2023	Reunión con el Consejo Nacional de Territorios Indígenas para fortalecer el Sistema de Información Geográfica Indígena	Presencial Reunión	Redes sociales	Ciudadanía	Participación ciudadana

28/03/2023	Visita al Museo de los estudiantes de Licenciatura en Ciencias Sociales de la Universidad Pedagógica para conocer el proceso y técnicas en la elaboración de los mapas oficiales	Visita museo	Redes sociales	Academia	Participación ciudadana
27/03/2023	Visita al Museo de los aprendices de Tecnología en levantamientos topográficos y georreferenciación del SENA para profundizar en los temas misionales del IGAC	Visita museo	Redes sociales	Academia	Participación ciudadana / Rendición de cuentas
27/03/2023	Reunión con el Instituto de la Propiedad de Honduras para la transferencia de conocimiento y buenas prácticas del IGAC	Asamblea Reunión	Redes sociales	Academia Gobierno Entidades internacionales	Participación ciudadana / Rendición de cuentas
24/03/2023	Participación en la Asamblea Nacional Popular, organizada por @MinInterior, que busca establecer un diálogo para aportar al fortalecimiento de capacidades de organismos comunales	Presencial Asamblea	Redes sociales	Ciudadanía, Academia y agremiaciones	Participación ciudadana

	y a la activación de economías populares y comunitarias				
24/03/2023	Lanzamiento Barrido Predial Masivo en Tumaco (Nariño) para implementar el Plan de Ordenamiento Rural de Propiedad Rural	Presencial Reunión	Redes Sociales	Ciudadanía Gobierno	Participación ciudadana
24/03/2023	Espacio de fortalecimiento de capacidades con la comunidad de El Dorado (Meta), relacionada al Catastro Multipropósito y la forma de producir y usar esos datos en su territorio	Presencial Reunión	Redes sociales	Ciudadanía	Participación ciudadana
24/03/2023	Realizamos jornada de atención en Paz de Ariporo (Casanare) para resolver inquietudes de la actualización catastral que realizamos en el sector urbano del municipio y recibir trámites de revisiones de avalúo.	Presencial Jornada	Redes sociales	Ciudadanía, Gobierno	Participación ciudadana

23/03/2023	Socialización con entidades territoriales, ciudadanos y Junta Administradora Local de San Juan de Arama (Meta) para presentar proyecto de actualización catastral que iniciaremos en el municipio.	Presencial Reunión	Redes sociales	Ciudadanía, Academia y agremiaciones	Participación ciudadana
23/03/2023	Reunión entre el Director de Regulación y Habilitación del IGAC con la Asociación de Ciudades Intermedias para hablar sobre la habilitación de gestores catastrales y del Catastro Multipropósito	Presencial Reunión	Redes sociales	Agremiaciones	Participación ciudadana
23/03/2023	Socialización con Entidades Territoriales, ciudadanos y Juntas Administradoras Locales de San Juan de Arama (Meta) para presentar la actualización catastral que se iniciará en el municipio	Presencial Reunión	Redes sociales	Ciudadanía, Gobierno y Agremiaciones	Participación ciudadana

23/03/2023	Socialización con los jueces y procuradores de tierras del Departamento de Nariño de los beneficios del Catastro Multipropósito y el uso de los productos catastrales en juicios de pertenencia	Presencial Reunión	Redes sociales	Gobierno	Participación ciudadana
23/03/2023	Participación evento Ruta Regiones Bogotá a través del Subdirector General del IGAC resaltando la importancia de la implementación del Catastro Multipropósito	Presencial Evento	Redes sociales	Ciudadanía, academia, Gobierno, agremiaciones	Participación ciudadana
21/03/2023	Reunión con Ministro de Clima y Ambiente de Noruega, Autoridades de Territorios Indígenas Yaigóje Apaporis entre otras para dialogar sobre la defensa y protección de la Amazonía	Presencial Reunión	Redes sociales	Ciudadanía, Gobierno, agremiaciones y Entidades internacionales	Participación ciudadana
21/03/2023	Participación del Subdirector General del IGAC en la instalación de la Comisión Accidental de seguimiento a la implementación del Catastro Multipropósito de la Cámara de Representantes	Presencial Reunión	Redes sociales	Gobierno	Rendición de Cuentas

17/03/2023	Reuniones con entidades territoriales y Juntas de Acción Comunal de 21 municipios en los Departamento de Magdalena y Cesar para la identificación de actores y herramientas claves para realizar el levantamiento de datos y muestreo para caracterizar los suelos colombianos	Presencial Reunión	Redes sociales	Ciudadanía, Gobierno, agremiaciones	Participación ciudadana
17/03/2023	Participación del Director General del IGAC en el Primer Encuentro de Gobernadores 2023 organizado por la Federación Nacional de Departamentos donde presentó los objetivos estratégicos del IGAC y las metas para avanzar en la gestión del Catastro Multipropósito	Presencial Encuentro	Redes sociales	Ciudadanía, Gobierno, agremiaciones	Participación ciudadana
15/03/2023	Gobierno Escucha, espacio de participación ciudadana en el municipio de Quinchía, Risaralda	Encuentro Presencial	Redes Sociales	Ciudadanía, agremiaciones, Gobierno	Participación ciudadana

15/03/2023	<p>Reunión en el municipio de Silvania, con los mayores gobernadores y equipos técnicos de 54 pueblos indígenas que hacen parte de</p> <p><u>ONIC Colombia</u></p> <p>, para avanzar en la implementación de <u>Catastro Multipropósito</u> en territorios y territorialidades indígenas.</p>	Encuentro Presencial	Redes Sociales	Ciudadanía, Gobierno y Agremiaciones	Participación ciudadana / Rendición de cuentas
15/03/2023	<p>Presentación en el área urbana de La Primavera, Vichada, en el proceso de implementación de <u>Catastro Multipropósito</u> en los barrios Ramón Cruz, Bello Horizonte, El Estero y Santander cien.</p>	Encuentro Presencial	Redes Sociales	Ciudadanía	Rendición de cuentas
14/03/2023	<p>Socialización con las entidades territoriales el estudio de suelos que iniciarían en municipios de estos departamentos y que será información fundamental para avanzar en el proceso de caracterización de suelos.</p>	Encuentros Virtuales	Redes Sociales	Gobierno y Agremiaciones	Rendición de cuentas

14/03/2023	Empalme con el Área Metropolitana de Bucaramanga, para el manejo de Catastro de Florida Blanca, que será atendido por ellos.	Reunión Presencial	Redes Sociales	Gobierno y Agremiaciones	Rendición de cuentas
10/03/2023	Presentación del plan de fortalecimiento de capacidades territoriales en El Dorado, Meta, para implementar en equipo con la comunidad, el Catastro Multipropósito poder perfilar auxiliares catastrales que apoyen en la labor.	Encuentro Presencial	Redes Sociales	Ciudadanía, agremiaciones	Participación ciudadana
07/03/2023	Participación en la Mesa Técnica de Paz, preparatoria de las consultas intergubernamentales entre Colombia y Alemania	Reunión presencial	Redes Sociales	Entidades públicas, Gobierno	Participación ciudadana
07/03/2023	Socialización de 3 normas primordiales para el ejercicio y buenas prácticas de la implementación del <u>Catastro Multipropósito</u> en nuestro país.	Encuentro Presencial	Redes sociales	Gestores Catastrales	Participación Ciudadana

03/03/2023	Articulación interinstitucional para trabajar en la hoja de ruta y desarrollo la Consulta Previa de Catastro Multipropósito en territorios de comunidades Negras, Afrocolombianas, Raizales y Palenqueras	Encuentro Presencial	Redes Sociales	Entidades públicas, agremiaciones, servidores públicos	Participación ciudadana
02/03/2023	Seminario en Cooperación Agrícola y Catastro, realizado por <u>MinAgricultura</u> , en el marco de la visita de la delegación de Corea	Encuentro Presencial	Redes Sociales	Gobierno, Entidades Públicas Internacionales	Participación ciudadana

Fuente: Creación propia

- Rendición de Cuentas**

Fecha	Tema	Medio	Fuente de Comunicación	Grupo de valor	Política MIPG
29/03/2023	Participación del Director General del IGAC en el Congreso de la Federación Colombiana de Municipios 2023 resaltando la importancia del Catastro Multipropósito para el ordenamiento territorial	Presencial Congreso	Redes Sociales	Ciudadanía, academia, Gobierno y agremiaciones	Rendición de cuentas / Participación ciudadana

29/03/2023	Socialización con Alcaldía y comunidad de Santa Rosalía (Vichada) la importancia de la actualización catastral	Presencial Reunión comunidad	Redes sociales	Gobierno, ciudadanía	Participación ciudadana / Rendición de cuentas
27/03/2023	Visita al Museo de los aprendices de Tecnología en levantamientos topográficos y georreferenciación del SENA para profundizar en los temas misionales del IGAC	Visita museo	Redes sociales	Academia	Participación ciudadana / Rendición de cuentas
27/03/2023	Reunión con el Instituto de la Propiedad de Honduras para la transferencia de conocimiento y buenas prácticas del IGAC	Asamblea Reunión	Redes sociales	Academia Gobierno Entidades internacionales	Participación ciudadana / Rendición de cuentas
21/03/2023	Participación del Subdirector General del IGAC en la instalación de la Comisión Accidental de seguimiento a la implementación del Catastro Multipropósito de la Cámara de Representantes	Presencial Reunión	Redes sociales	Gobierno	Rendición de Cuentas

15/03/2023	<p>Reunión en el municipio de Silvania, con los mayores gobernadores y equipos técnicos de 54 pueblos indígenas que hacen parte de</p> <p><u>ONIC Colombia</u></p> <p>, para avanzar en la implementación de <u>Catastro Multipropósito</u> en territorios y territorialidades indígenas.</p>	Encuentro Presencial	Redes Sociales	Ciudadanía, Gobierno y Agremiaciones	Participación ciudadana / Rendición de cuentas
15/03/2023	<p>Presentación en el área urbana de La Primavera, Vichada, en el proceso de implementación de <u>Catastro Multipropósito</u> en los barrios Ramón Cruz, Bello Horizonte, El Estero y Santander cien.</p>	Encuentro Presencial	Redes Sociales	Ciudadanía	Rendición de cuentas
14/03/2023	<p>Socialización con las entidades territoriales el estudio de suelos que iniciarían en municipios de estos departamentos y que será información fundamental para avanzar en el proceso de caracterización de suelos.</p>	Encuentros Virtuales	Redes Sociales	Gobierno y Agremiaciones	Rendición de cuentas

14/03/2023	Empalme con el Área Metropolitana de Bucaramanga, para el manejo de Catastro de Florida Blanca, que será atendido por ellos.	Reunión Presencial	Redes Sociales	Gobierno y Agremiaciones	Rendición de cuentas
------------	--	--------------------	----------------	--------------------------	----------------------

Fuente: Creación propia

En el mes de marzo se llevó a cabo treinta y tres (33) eventos de participación ciudadana y nueve (9) actividades de rendición de cuentas, las cuales tuvieron participación por medio del canal virtual y algunos de manera presencial, difundidos por medios de redes sociales y pagina web, dirigidos a diferentes grupos de valor entre ellos: Ciudadanía, Academia, Agremiaciones, Gobierno, Entidades Internacionales, Servidores Públicos, Gestores Catastrales y las diferentes partes interesadas que requieren y solicitan acceso y conocimiento de nuestra gestión y participación en los procesos de la entidad.

5.4. Abril 2023

- Participación Ciudadana**

Fecha	Tema	Medio	Fuente de Comunicación	Grupo de valor	Política MIPG
03-04-2023	Mesa de trabajo con la Alcaldía y comunidad de Tame (Arauca) para buscar estrategias para atención ágil a los trámites que presta el IGAC en el territorio.	Presencial Dirección Territorial	- Redes Sociales	Gobierno Ciudadanía	Participación Ciudadana
04-04-2023	Capacitación a la Consejería y autoridades líderes del pueblo indígena AWA-UNIPA en la implementación del Catastro Multipropósito desde la Territorial Nariño.	Presencial Dirección Territorial	- Redes Sociales	Ciudadanía, Grupos étnicos	Participación ciudadana
05-04-2023	Espacio #IGACTEEXPLICA el Director General explica los beneficios de la actualización catastral con enfoque multipropósito	Virtual Redes sociales	Redes sociales	Ciudadanía	Participación ciudadana

11-04-2023	Reunión con el Director Técnico de Vivienda de la Alcaldía de Buenaventura para revisar temas catastrales en pro de la comunidad	Presencial Reunión	Redes sociales	Gobierno	Participación ciudadana
11-04-2023	Reunión en la Dirección Territorial de Risaralda con el Consejo Seccional de Desarrollo Agropecuario del Departamento con el fin avanzar en la política agropecuaria donde se incluyan temas como: catastro, agrología, geografía y cartografía	Presencial Reunión	Redes sociales	Gobierno Agremiaciones	Participación ciudadana
12-04-2023	Mesa de trabajo de la Dirección Territorial de Caqueta con la Unidad de restitución de Tierras y el Juzgado de Restitución de Tierras de Florencia para articular esfuerzos en los procesos de avalúo en predios solicitados por restitución	Reunión presencial	Redes sociales	Gobierno	Participación ciudadana

12-04-2023	Participación del Director General en la ceremonia de restitución de derechos territoriales de la comunidad indígena Tugeka en Campanas de Vegas	Presencial		Redes sociales	Ciudadanía Comunidades indígenas	Participación ciudadana
13-04-2023	Reunión del Director General con la Cooperación Económica y Desarrollo (SECO) de la Embajada Suiza en Colombia para explicar la labor que realiza el IGAC para el progreso de los territorios y las metas de actualización catastral.	Presencial Reunión		Redes Sociales	Gobierno Entidades internacionales	Participación ciudadana
13-04-2023	Visita de los estudiantes de hotelería de la Universidad Mayor de Cundinamarca para mostrar la relevancia de la geografía y la cartografía en sus campos de trabajo	Visita central	sede	Redes sociales	Academia	Participación ciudadana
13-04-2023	Participación en la mesa técnica de seguimiento y acompañamiento al municipio de Floridablanca en asuntos catastrales	Presencial Reunión		Redes sociales	Gobierno	Participación ciudadana

13-04-2023	Participación del Director General en el conversatorio "Geografía de la Esperanza" en la implementación de la paz organizado por la Unidad de Implementación del Acuerdo de Paz	Presencial Conversatorio	Redes sociales	Agremiaciones	Participación ciudadana
13-04-2023	La territorial Valle del Cauca, tuvo el encuentro con el director técnico de Vivienda del Distrito de Buenaventura y su equipo, con el fin de evaluar temas catastrales y de interés que permitirán agilizar los procesos en el territorio.	Presencial Encuentro	Comunicación Interna	Entidades Públicas	Participación Ciudadana
14-04-2023	La Dirección Territorial Risaralda, se reunió con el Consejo Seccional de Desarrollo Agropecuario del Departamento, con el fin de avanzar en la ejecución de una política agropecuaria con énfasis en temas: de catastro, agrología, geografía y cartografía.	Presencial Reunión	Comunicación Interna	Agremiaciones, Departamento	Participación Ciudadana

17-04-2023	Participación de la Entidad en las jornadas de asistencia y atención a las víctimas organizadas por la Secretaría de Gobierno de Tame (Arauca)	Presencial Jornadas	Redes sociales	Ciudadanía, Gobierno Victimas	Participación ciudadana
19-04-2023	Reunión con comunidad Empera Katio Eyabida en el municipio de Puerto Boyacá para apoyar su gestión en el proceso de reconocimiento de derechos territoriales de esta comunidad	Presencial Reunión	Redes sociales	Ciudadanía, Gobierno	Participación ciudadana
20-04-2023	Charla de Visores Geográficos presentado a los asistentes de la Filbo, la importancia de Colombia en Mapas y enseñándoles cómo funciona la herramienta para la consulta y uso de datos abiertos del país.	Encuentro Presencial	Redes Sociales	Ciudadanía Agremiaciones	Participación ciudadana y Rendición de cuentas
21-04-2023	Encuentro con pueblos Indígenas de Sierra Nevada de Santa Marta, discutiendo y analizando la implementación del Decreto 1500 de 2018 por el cual se redefine su territorio ancestral.	Encuentro Presencial	Redes Sociales	Agremiaciones, Entidades Publicas	Participación Ciudadana

<p>21-04-2023</p>	<p>Encuentro con la Asociación de Ingenieros Catastrales y Geodestas y la Comisión Accidental de seguimiento a la implementación de Catastro Multipropósito, en la búsqueda de continuar con los ejercicios de capacitación con actores gremiales, académicos y sociales para exponer de forma clara todo lo relacionado con esta política.</p>	<p>Encuentro Presencial</p>	<p>Redes Sociales</p>	<p>Agremiaciones, entidades públicas</p>	<p>Participación Ciudadana</p>
<p>25-04-2023</p>	<p>Diálogo con integrantes de la Comisión Accidental del seguimiento a la implementación de Catastro Multipropósito y de Cámara y Comercio de Colombia y comunidades. Con el compromiso de atender y dar solución a las inquietudes de la ciudadanía para avanzar en la #GeografíaParaLaVida</p>	<p>Encuentro Presencial</p>	<p>Redes Sociales</p>	<p>Gobierno, Agremiaciones y Ciudadanía</p>	<p>Participación Ciudadana</p>

25-04-202023	Jóvenes Investigadores del convenio IGAC y MinCiencias, recorrieron y reforzaron los conocimientos de las Metodologías para la captura de linderos prediales a partir de productos de alta resolución y últimas tecnologías de observación de la tierra.	Encuentro Presencial	Redes Sociales	Jóvenes	Participación Ciudadana Rendición de Cuentas
25-04-202023	La Dirección Territorial Tolima participó en la sesión de reactivación de Mesa Departamental de Tierras, que realizó la Gobernación de Tolima como estrategia de impulso a la formalización de Predios urbanos y rurales.	Reunión Presencial	Redes Sociales	Gobernación, Agremiaciones	Participación ciudadana
28-04-202023	Encuentro con alcaldes del Departamento de Boyacá, para validar soluciones de las reclamaciones de actualización catastral	Presencial Reunión	Redes sociales	Alcaldías municipales	Participación ciudadana

Fuente: Creación propia

- **Rendición de Cuentas**

Fecha	Tema	Medio	Fuente de Comunicación	Grupo de valor	Política MIPG
20-04-2023	Charla de Visores Geográficos presentado a los asistentes de la Filbo, la importancia de Colombia en Mapas y enseñándoles cómo funciona la herramienta para la consulta y uso de datos abiertos del país.	Encuentro Presencial	Redes Sociales	Ciudadanía y Agremiaciones	Rendición de cuentas
24-04-2023	En la Filbo, se realiza explicación desde la Dirección de Investigación y Prospectiva, sobre cómo las tecnologías del siglo XXI (satélites y Sistemas de Información Geográfica y técnicas tradicionales, como la cartografía social, pueden ayudar a entender el territorio.	Encuentro Presencial	Redes Sociales	Ciudadanía, Academia y Agremiaciones	Rendición de Cuentas
26-04-2023	En la Jornada de Ciencia y Cultura – Eufasio Bernal Duffo 2023 de la Sociedad Geológica, se socializó por parte de la Subdirección de Geografía, el papel fundamental que cumplen los estudios geográficos en el	Encuentro Virtual	Redes Sociales	Entidades públicas, Gobierno, Agremiaciones y Academia	Rendición de Cuentas

	Catastro Multipropósito				
27-04-202023	En el encuentro de Filbo 2023, se realizó el lanzamiento de 2 libros de IGAC adaptados junto a a INCI, para personas en situación de discapacidad visual.	Encuentro Presencial	Redes Sociales	Entidades públicas, agremiaciones, ciudadanía incluyente	Rendición de Cuentas
28-04-202023	La Dirección Territorial de Norte de Santander, participó en las mesas de trabajo y deliberación, convocadas por el Ministerio de Ambiente, para la fase de concertación de la delimitación participativa del páramo Jurisdicciones - Santurbán - Berlín.	Encuentro Presencial	Redes Sociales	Ciudadanía, Agremiaciones, Gobierno Nacional	Rendición de Cuentas

Fuente: Creación propia

En el mes de abril se llevó a cabo veintidós (22) eventos de participación ciudadana y cinco (5) actividades de rendición de cuentas, las cuales tuvieron participación por medio del canal virtual y algunos de manera presencial, difundidos por medios de redes sociales y pagina web, dirigidos a diferentes grupos de valor entre ellos: Ciudadanía, Academia, Agremiaciones, Gobierno, Entidades Internacionales, Servidores Públicos, Gestores Catastrales y las diferentes partes interesadas que requieren y solicitan acceso y conocimiento de nuestra gestión y participación en los procesos de la entidad.

5.5. Mayo 2023

- Participación Ciudadana**

Fecha	Tema	Medio	Fuente de Comunicación	Grupo de valor	Política MIPG
04-05-2023	La Dirección Territorial Guajira, participó en la mesa de coordinación organizada por la Unidad de Restitución de Tierras, que promueve el cumplimiento de órdenes de saneamiento, formalización y compensación para restituir derechos territoriales de la comunidad Tugeka, pueblo Kogui, en Dibulla	Encuentro Presencial	Redes sociales	Grupos Étnicos Entidades Gubernamentales	Participación ciudadana
09-05-2023	Encuentro con el Área Metropolitana y la Alcaldía de Pereira, compartiendo la visión de las metas a cubrir a la ciudadanía.	Reunión Presencial	Redes sociales	Gobierno Agremiaciones Gestores Catastrales	Participación ciudadana
10-05-2023	La Dirección Territorial Norte de Santander, participa en la IX mesa de territorio Bari, organizada por la Agencia Nacional de Tierras, donde se socializa y concreta el plan de trabajo para intervenciones en el	Encuentro Presencial	Redes sociales	Comunidad Indígena Gobierno Entidades interesadas	Participación ciudadana

	territorio de la Comunidad Indígena Barí.				
13-05-2023	Atención a la comunidad de Socotá, Boyacá, para resolver inquietudes y atender los trámites presentados por la ciudadanía en referencia a la actualización catastral con enfoque multipropósito, realizada en dicho municipio.	Atención Presencial	Redes Sociales	Ciudadanía	Participación Ciudadana
16-05-2023	Atención a la ciudadanía de la Vereda Cajete, Popayán Cauca, con enfoque de la actualización Catastral	Atención Presencial	Redes Sociales	Ciudadanía	Participación Ciudadana
13-05-2023	El IGAC participó en el encuentro de las organizaciones campesinas y étnicas de territorios con presencia de coca en el litoral del Pacífico y Piedemonte costero para la Paz total	Encuentro Presencial	Redes Sociales	Comunidad Afro Comunidad Campesinos Agremiaciones Gobierno Ciudadanía	Participación Ciudadana
17-05-2023	Desde el Norte de Santander se participa en la fase de concertación de delimitación del páramo Jurisdicciones Santurbán-Berlín para lograr consensos en: Protección del ambiente y fuentes hídricas, diseño de	Encuentro Presencial	Redes Sociales	Ciudadanía Comunidades Étnicas Agremiaciones	Participación Ciudadana

	programa de sustitución de labores prohibidas y coordinaciones permanentes				
18-05-2023	El IGAC, en colaboración con otras entidades, concertaron la cartografía del territorio Ancestral de los pueblos indígenas de la Sierra Nevada de Santa Martha, con lo estipulado en el Decreto 1500 de 2018.	Presencial Reunión	Redes sociales	Entidades Públicas Agremiaciones Comunidad Indígenas	Participación ciudadana
18-05-2023	La Dirección Territorial de Norte de Santander, en encuentro con la Alcaldía de Pamplona, con el objetivo de la aplicación de catastro multipropósito en las zonas urbanas y rurales y la posibilidad de hacer presencia en territorio de Pamplona	Reunión Presencial	Redes Sociales	Entidades Públicas Agremiaciones	Participación Ciudadana
19-05-2023	Desde el conversatorio AFROCOLOMBIANIGAC, se reconoce el llamado e invita hacia la inclusión de las poblaciones Negras, Afrocolombianas, Raizales y Palenqueras en los procesos cartográficos territoriales.	Evento Presencial	Redes Sociales Comunicación Interna	Comunidad Afro Gobierno	Participación Ciudadana

23-05-2023	Participación en las consultas intergubernamentales donde el IGAC presentó metas y priorización de la actualización catastral en el país, señalando la importancia de contar con Alemania como aliado estratégico	Encuentro Presencial	Redes Sociales	Ciudadanía Agremiaciones Entidades Internacionales	Participación ciudadana
25-05-2023	Reunión con líderes y lideresas de consejos y organizaciones de Comunidades Negras, Afrocolombianas, Raizales y Palenqueras para avanzar en la actualización catastral rural multipropósito a través del método colaborativo en Arauquita (Arauca).	Encuentro Presencial	Redes Sociales	Ciudadanía Comunidades Agremiaciones Gobierno	Participación Ciudadana
25-05-2023	Acompañamiento a auxiliares campesinos y autoridades ocales del municipio de El Dorado (Meta) en la jornada de práctica del Catastro Multipropósito.	Jornada Presencial	Redes Sociales	Gobierno Campesinos Ciudadanía Entidades Internacionales	Participación Ciudadana
29-05-2023	Participación en la jornada de siembra de árboles en la comuna 4 del barrio La Paz en Pasto (Nariño)	Encuentro Presencial	Redes Sociales	Ciudadanía Gobierno	Participación Ciudadana

29-05-2023	Realización de avalúo en el predio el porvenir en Puerto Guzmán con la colaboración del Resguardo Indígena Jambaló.	Presencial	Redes Sociales	Comunidad indígena	Participación ciudadana
------------	---	------------	----------------	--------------------	-------------------------

Fuente: Creación propia

- Rendición de Cuentas**

Fecha	Tema	Medio	Fuente de Comunicación	Grupo de valor	Política MIPG
03-05-2023	Entrevista Revista Semana, importancia del Catastro Multipropósito, para la Reforma Rural Integral y la meta que tiene la actualización catastral	Presencial – Espacio Publico	Redes Sociales	Ciudadanía Agremiaciones Gobierno	Rendición de Cuentas
04-05-2023	Entrevista del Director General en RCN.com, explicando el proceso de actualización catastral multipropósito, donde se desarrolla en varios momentos, contando con la participación de varias entidades y actores que cumplen funciones en cada etapa.	Canal Virtual, página web RCN	Redes sociales	Ciudadanía Medios de Comunicación	Rendición de Cuentas

06-05-2023	Municipios de Cundinamarca que tiene a cargo el IGAC, en el manejo de la formación, actualización, conservación y gestión catastral	Canal Virtual	Redes Sociales	Ciudadanía Agremiaciones	Rendición De Cuentas
09-05-2023	El Director General, en entrevista con Noticias Uno explica que en el Plan de la Gente se establecen medidas que mitigaran el aumento del impuesto predial con respecto a la actualización catastral con enfoque multipropósito que avanza en el país.	Encuentro Virtual	Redes Sociales	Medios de Comunicación	Rendición de Cuentas
11-05-2023	En audiencia pública del Congreso de la República, La Directora de Gestión Catastral, explico los acuerdos pactados con los 8 municipios de Boyacá, dado la actualización catastral con enfoque multipropósito	Encuentro Presencial	Redes sociales	Gobierno Municipal Gobierno Departamental Gobierno Nacional Agremiaciones	Rendición de Cuentas

12-05-2023	Presentación de los trabajos de campo realizados en los municipios del Costa Caribe Colombiana, para recolectar información de suelos que apoyen procesos de actualización catastral, planificación y ordenamiento territorial	Actividad Presencial	Redes Sociales	Academia Agremiaciones Gobierno Ciudadanía	Rendición de Cuentas
13-05-2023	El IGAC participo en el encuentro de las organizaciones campesinas y étnicas de territorios con presencia de coca en el litoral del Pacífico y Piedemonte costero para la Paz total	Encuentro Presencial	Redes Sociales	Comunidad Afro Comunidad Campesinos Agremiaciones Gobierno Ciudadanía	Rendición de Cuentas
16-05-2023	Encuentro técnico y rueda de prensa junto a Ministerio de Agricultura, Agencia Nacional de Tierras, para presentar el balance del último encuentro con Fedegan.	Reunión Presencial	Redes Sociales	Agremiaciones Ciudadanía Gobierno	Rendición de Cuentas
23-05-2023	Participación en las consultas intergubernamentales donde el IGAC presentó metas y priorización de la actualización catastral en el país, señalando la importancia de contar con Alemania	Encuentro Presencial	Redes Sociales	Ciudadanía Agremiaciones Entidades Internacionales	Rendición de cuentas

	como aliado estratégico				
23-05-2023	Realización del primer Comité Operativo de Campo en Montecristo (Bolívar) para presentar cronogramas de trabajo, áreas a intervenir y avances en materia de Catastro Multipropósito.	Encuentro presencial	Redes Sociales	Ciudadanía Gobierno Comunidades	Rendición de Cuentas
24-05-2023	Visita con el Comité Operativo del Campo a Toluiejo y San Onofre (Sucre) para exponer el proceso de Catastro Multipropósito en estos municipios.	Encuentro Presencial	Redes Sociales	Ciudadanía Agremiaciones Gobierno	Rendición de Cuentas
24-05-2023	Participación en la Segunda Mesa Departamental de Tierras organizada por la Gobernación del Meta para hablar de los avances en la actualización catastral multipropósito en el Departamento del Meta	Encuentro Presencial	Redes Sociales	Ciudadanía Agremiaciones Gobierno	Rendición de Cuentas

29-05-2023 31-05-2023	Participación ciudadana, IGAC resolviendo preguntas sobre la implementación del Catastro Multipropósito en Boyacá	Presencial Encuentro	Redes sociales	Ciudadanía, Gobierno, Agremiaciones, Entidades Publicas	Rendición de Cuentas
30-05-2023	Reunión entre la Dirección Territorial de Boyacá y el Concejo Municipal de Busbanzá para socializar el proceso de actualización catastral con enfoque multipropósito del municipio.	Presencial Reunión	Redes Sociales	Gobierno	Rendición de Cuentas

Fuente: Creación propia

En el mes de mayo se llevó a cabo quince (15) eventos de participación ciudadana y catorce (14) actividades de rendición de cuentas, las cuales tuvieron participación por medio del canal virtual y algunos de manera presencial, difundidos y promocionados por redes sociales y pagina web, dirigidos a diferentes grupos de valor entre ellos: Ciudadanía, Academia, Agremiaciones, Gobierno, Entidades Internacionales, Servidores Públicos, Gestores Catastrales, Enfoques diferenciales y las diferentes partes interesadas que requieren y solicitan acceso y conocimiento de nuestra gestión y participación en los procesos de la entidad.

5.6. Junio 2023

- **Participación Ciudadana**

Fecha	Tema	Medio	Fuente de Comunicación	Grupo de valor	Política MIPG
01-06-2023	Encuentro con Gestores Catastrales, para la socialización de nuevas normas catastrales, procesos y especificaciones técnicas y régimen de habilitación.	Presencial	Redes Sociales	Entidades Públicas y Privadas	Participación Ciudadana
01-06-2023	Se realiza encuentro con la alcaldía de Quibdó y sus respectivos secretarios de despacho para establecer los principales acuerdos en lo establecido por el Gobierno del Cambio, determinando así convenios y proyectando agenda para las actualizaciones catastrales del Departamento	Presencial	Redes Sociales	Entidades Departamentales	Rendición de Cuentas / Participación Ciudadana

01-06-2023	El director territorial de Santander tuvo encuentro con la Agencia Nacional de Tierras, con el fin de implementar Catastro Multipropósito en la zona de páramos.	Presencial	Redes Sociales	Entidades Pública	Participación Ciudadana
02-06-2023	El IGAC con la representación del Subdirector General, se reúne con actores étnicos, cívicos y de la Guardia Interétnica del Chocó, para establecer alianzas de la implementación del Catastro Multipropósito	Presencial	Redes Sociales	Grupos Indígenas y étnicos Ciudadanía	Participación Ciudadana
02-06-2023	El IGAC en compañía de una comisión de México, en el municipio de la Calera, realiza la captura de predios utilizando tecnologías geoespaciales, transfiriendo conocimiento en las tecnologías satelitales en el Catastro Multipropósito.	Presencial	Redes Sociales	Asociaciones Entidades Internacionales Entidades Gubernamentales	Participación Ciudadana/Rendición de Cuentas

05-06-2023	Encuentro con el Experto en Geodesia del Banco Mundial, Mykhailo Cheremshynskyi, para trabajar en conjunto en la potencialización de la estrategia para el mantenimiento de la Red Geodésica con el fin de fortalecer los procesos geográficos, cartográficos y catastrales del país.	Presencial	Redes Sociales	Entidades Públicas	Participación Ciudadana
05-06-2023	El Director Territorial del Valle del Cauca, participó en la mesa técnica del paro cívico de Buenaventura, realizando aportes de temas catastrales a la clarificación de la propiedad del Muelle Turístico de dicho Municipio.	Presencial	Redes Sociales	Entidades Públicas Ciudadanía Agremiaciones	Rendición de Cuentas/Participación Ciudadana
07-06-2023	En el encuentro por la Descentralización en cabeza del Departamento Nacional de Planeación, el IGAC y otras entidades, dialogaron sobre los retos, alternativas y propuestas para el desarrollar capacidades de entidades territoriales	Presencial	Redes Sociales	Entidades Públicas	Participación Ciudadana / Rendición de Cuentas

08-06-2023	La Dirección Territorial del Quindío participó en la sesión de Consejo Seccionales de Desarrollo Agropecuario, donde se habló del Informe de la Política Agraria, Líneas y sectores prioritizados y Mecanismos de financiamiento desde la articulación interinstitucional.	Presencial	Redes Sociales	Entidades públicas Agremiaciones y Asociaciones	Participación Ciudadana
08-06-2023	La Dirección Territorial del Meta, trabajó en conjunto con los Doradinos por 3 meses, donde participaron 105 personas y 37 de ellas fortalecieron sus capacidades como auxiliares de campo en operación catastral con enfoque multipropósito.	Presencial	Redes Sociales	Ciudadanía Agremiaciones Asociaciones Jóvenes Mujeres	Participación Ciudadana
08-06-2023	El director territorial de la Guajira tuvo un encuentro con la Unidad de Restitución de Tierras, para establecer acercamientos con las comunidades del Departamento que permitan la sensibilización de los objetivos misionales	Presencial	Redes Sociales	Ciudadanía Agremiaciones Entidades Publicas	Participación Ciudadana

	de las instituciones de tierras.				
09-06-2023	Desde la ICDE y la Dirección de Investigación y Prospectiva, realizaron jornadas de diálogo con profesionales técnicos de las organizaciones que conforman la MPCindígena, sobre los conceptos generales del estándar LADM_COL y su implementación en Colombia	Presencial	Redes Sociales	Academia Indígenas Agremiaciones	Participación Ciudadana
10-06-2023	El IGAC, participa en la Feria de economías campesinas, turísticas, artesanales y productivas que se realizan en el centro de convenciones y exposiciones de Pereira, para conmemorar el día del Campesino.	Presencial	Redes Sociales	Ciudadanía en General Agremiaciones Asociaciones Campesinos	Participación Ciudadana
10-06-2023	Desde la Dirección Territorial del Meta, hicimos parte del lanzamiento para implementación del Plan de Ordenamiento Social de Propiedad Rural de Puerto Rico – Meta	Presencial	Redes Sociales	Entidades Publicas Agremiaciones Asociaciones Grupos Étnicos	Participación Ciudadana

10-06-2023	El Director Territorial de Risaralda, participó en el panel interinstitucional con varias entidades públicas, donde se dialogó sobre los ajustes en la oferta institucional a partir del Plan Nacional de Desarrollo.	Presencial	Redes Sociales	Entidades Publicas Agremiaciones Ciudadanía	Participación Ciudadana
14-06-2023	Convocatoria de la postulación de artículos en diferentes temas para el regreso de la revista Análisis Geográficos	Virtual	Redes Sociales	Ciudadanía en General Jóvenes	Participación Ciudadana
14-06-2023	El IGAC participó en el Espacio - taller, capacitación con el Grupo Especial de Seguimiento para la Vigilancia Preventiva del Catastro Multipropósito de la PGN Colombia y con enfoque a la gestión catastral	Presencial	Redes Sociales	Academia Agremiaciones Asociaciones	Rendición de Cuentas / Participación Ciudadana
14-06-2023	La Territorial Tolima participó en la reunión del Plan de Ordenamiento Social de Propiedad Rural con varias entidades, para apoyar con información en la	Presencial	Redes Sociales	Entidades Publicas	Participación Ciudadana

	delimitación del perímetro urbano y que los predios susceptibles de barrido predial correspondan al área rural.				
14-06-2023	Se fortalecen alianzas estratégicas, las direcciones misionales y la territorial de Cundinamarca sostuvieron reunión con Camacol Bogotá, para buscar espacios de trabajo común relacionados con la formación, investigación y análisis sobre la gestión catastral dirigida al sector de la construcción	Presencial	Redes Sociales	Entidades Publicas	Participación Ciudadana
17-06-23	Fortalecimiento de alianza con la Confederación Nacional Comunal que agrupa 65.000 juntas de acción comunal en el país	Presencial	Redes Sociales	Gobierno local Agremiaciones	Participación Ciudadana

21-06-23	Participación de la Dirección Territorial Norte de Santander en el lanzamiento de la Estrategia de Formalización de Tierras de la Gobernación de Norte de Santander, para fortalecer a las administraciones municipales en relación con los procesos catastrales en zonas urbanas y rurales de este departamento	Presencial	Redes Sociales	Gobierno Veeduría Ciudadanía	Participación Ciudadana
22-06-23	Participación en la reunión con representantes de organizaciones sociales, asociaciones y Juntas de Acción Comunal de Balboa (Cauca), para hablar sobre expectativas, dudas y ventajas de la actualización catastral que realizaremos en el municipio.	Presencial	Redes Sociales	Gobierno Veeduría Ciudadanía	Participación Ciudadana
23-06-23	Organización del Día Nacional de Suelo y participación en el evento "Mujer, sus tierras y sus derechos"	Presencial	Redes Sociales	Gobierno Ciudadanía Comunidades	Participación Ciudadana

24-06-23	Participación en la Feria Juntémonos al ciudadano en el Departamento de Chocó para promover el desarrollo territorial	Presencial Feria	Redes Sociales	Academia Gobierno Ciudadano Comunidades	Participación Ciudadana
27-06-23	Espacio de diálogo con la Veeduría “Soacha está verraca” y la veeduría de Villavicencio para revisar el cumplimiento de los acuerdos con los gestores catastrales	Presencial	Redes Sociales	Ciudadanía Veeduría	Participación Ciudadana/Rendición de Cuentas
27-06-23	Participación de una comitiva de la Entidad en el proceso de diálogo y concertación con el pueblo indígena Yukpa en el marco de la consulta previa de la implementación del catastro multipropósito (Cesar)	Presencial	Redes Sociales	Comunidades indígenas Gobierno	Participación Ciudadana
27-06-23	Realización de taller con Infraestructura Colombiana de Datos Espaciales –ICDE para el fortalecimiento de capacidades territoriales en las provincias de Valderrama, Tundama y Neira (Boyacá)	Presencial	Redes Sociales	Gobierno	Participación Ciudadana

28-06-23	Participación de la Entidad en la entrega de 34 predios al pueblo Kogui para la ampliación de su resguardo en Campana de las Vegas	Presencial	Redes Sociales	Comunidades indígenas Gobierno	Participación Ciudadana
28-06-23	Participación por parte del Director en el Consejo Directivo de la Agencia Nacional de Tierras en la constitución del resguardo indígena Chiasaluú del pueblo Wayúu en Maicao-Guajira	Presencial	Redes Sociales	Comunidades indígenas Gobierno	Participación Ciudadana
29-06-2023	El IGAC participó en el Comité Operativo con diferentes entidades en la Gobernación de Boyacá y diferentes alcaldes de 8 municipios para conocer oportunidades, necesidades y retos en la implementación de Catastro Multipropósito	Presencial	Redes Sociales	Entidades gubernamentales y Departamentales	Participación Ciudadana

30-06-2023	1ra Jornada Técnico Científica del 2023, con invitación del país azteca, donde se habló de una Geografía para la Vida al servicio del siglo XXI: Visión México	Virtual	Redes Sociales	Academia Entidades Publicas Entidades Públicas internacionales Jóvenes	Participación Ciudadana
30-06-2023	El IGAC con apoyo de las Gobernaciones de Sucre, Bolívar y Cesar, desde las autoridades de género buscan crear estrategia para hacer partícipes y protagonistas a las mujeres en el proceso de actualización catastral con enfoque multipropósito adelantando en municipios de estos departamentos.	Presencial	Redes Sociales	Mujeres Lideresas	Participación Ciudadana
30-06-2023	la Dirección Territorial de Tolima, participó en el Festival de la Legalidad organizado por la Gobernación del Tolima, en el marco de las fiestas de San Pedro, donde el IGAC, compartió algunas de las publicaciones, mapas y servicios a la ciudadanía.	Presencial	Redes Sociales	Ciudadanía en General	Participación Ciudadana

Fuente: Creación propia

- **Rendición de Cuentas**

Fecha	Tema	Medio	Fuente de Comunicación	Grupo de valor	Política MIPG
01-06-2023	Participación del IGAC en el evento de Ruta Regiones Cundinamarca, donde se expresa la importancia del catastro para el desarrollo del departamento de Cundinamarca	Presencial	Redes Sociales	Agremiaciones Entidades publicas Asociaciones Academia	Rendición de Cuentas
01-06-2023	Se realiza encuentro con la alcaldía de Quibdó y sus respectivos secretarios de despacho para establecer los principales acuerdos en lo establecido por el Gobierno del cambio, determinando así convenios y proyectando agenda para las actualizaciones catastrales del Departamento	Presencial	Redes Sociales	Entidades Departamentales	Rendición de Cuentas / Participación Ciudadana
02-06-2023	El Director General hizo parte del Encuentro Nacional de Avalúos 2023 de Lonja de Medellín, donde se presentó “La gestión catastral en el Plan Nacional de Desarrollo”	Presencial	Redes Sociales	Academia Asociaciones y Agremiaciones Profesionales técnicos	Rendición de Cuentas
03-06-2023	En el encuentro en el Departamento del Chocó, el IGAC dio a conocer la hoja de ruta para la contribución del territorio chocoano sea mayormente productivo,	Presencial	Redes Sociales	Academia Asociaciones y Agremiaciones Entidad Gubernamental	Rendición de Cuentas

	sustentable y potencia para la vida				
05-06-2023	El Director Territorial del Valle del Cauca, participo en la mesa técnica del paro cívico de Buenaventura, realizando aportes de temas catastrales a la clarificación de la propiedad del Muelle Turístico de dicho Municipio.	Presencial	Redes Sociales	Entidades Públicas Ciudadanía Agremiaciones	Rendición de Cuentas/Participación Ciudadana
07-06-2023	La Dirección Territorial de Nariño, participó en la celebración de los 33 años de la Asamblea Anual de la Unidad Indígena del Pueblo Awá - UNIPA, realizando aporte desde el Catastro Multipropósito y la misionalidad del IGAC en los espacios de autonomía indígena.	Presencial	Redes Sociales	Entidades Públicas Grupos Indígenas Asociaciones	Rendición de Cuentas
07-06-2023	En el encuentro por la Descentralización en cabeza del Departamento Nacional de Planeación el IGAC y otras entidades, dialogaron sobre los retos, alternativas y propuestas para el desarrollar capacidades de entidades territoriales	Presencial	Redes Sociales	Entidades Públicas	Participación Ciudadana / Rendición de Cuentas
09-06-2023	Desde la ICDE y la Dirección de Investigación y Prospectiva, realizaron jornadas de diálogo con profesionales técnicos de	Presencial	Redes Sociales	Academia Indígenas Agremiaciones	Rendición de Cuentas / Participación Ciudadana

	las organizaciones que conforman la MPCindígena, sobre los conceptos generales del estándar LADM_COL y su implementación en Colombia				
10-06-2023	El IGAC aportará a la corrección de inequidades tributarias y a una mejor planificación de territorio a través de la actualización masiva de avalúos catastrales en el país.	Virtual	Redes Sociales	Ciudadanía en General Agremiaciones Asociaciones	Rendición de Cuentas
11-06-2023	Desde el IGAC, se explican los beneficios de la actualización catastral con enfoque multipropósito	Virtual	Redes Sociales	Ciudadanía en general	Rendición de Cuentas
12-06-2023	Se informa a la ciudadanía la expedición gratuita de varios certificados	Virtual	Redes Sociales	Ciudadanía en general	Rendición de Cuentas
12-06-2023	El IGAC, realiza la explicación de las tecnologías Geoespaciales, donde permite la posibilidad de localizar territorios, planear de manera óptima, garantizar el bienestar de la población.	Virtual	Redes Sociales	Ciudadanía en general	Rendición de Cuentas
13-06-2023	Se realizó trabajo de campo en 23 municipios de la zona Caribe, para recolectar información de suelos que aportara al proceso de actualización catastral, planificación y ordenamiento territorial.	Presencial	Redes Sociales	Ciudadanía en General Campesinos Agremiaciones	Rendición de Cuentas

14-06-2023	El IGAC participó en el Espacio - taller, capacitación con el Grupo Especial de Seguimiento para la Vigilancia Preventiva del Catastro Multipropósito de la PGN Colombia y con enfoque a la gestión catastral.	Presencial	Redes Sociales	Academia Agremiaciones Asociaciones	Rendición de Cuentas / Participación Ciudadana
14-06-2023	El director territorial de Caquetá socializó el apoyo técnico que brinda el IGAC en la creación de territorios colectivos en el Departamento durante la sesión de interétnico del Mecanismo Especial de Consulta de la subregión Cuenca del Caguán y Piedemonte,	Presencial	Redes Sociales	Grupos étnicos e indígenas Agremiaciones	Rendición de Cuentas
15-06-23	Participación del IGAC en el conversatorio de Justicia Civil y Agraria organizado por la Corte Suprema de Justicia en Cúcuta para hablar de la clarificación de la propiedad y adjudicación de bienes baldíos y restitución de tierras.	Presencial	Redes Sociales	Rama judicial Ciudadanía Gobierno local	Rendición de Cuentas
20-06-23	Reunión con alcaldías y consejos de municipios en el Chocó para discutir procesos de deslindes y concertar ruta de trabajo en los diferendos limítrofes actuales.	Presencial	Redes Sociales	Gobierno local Sector público	Rendición de cuentas

22-06-23	Socialización en la Asamblea Nacional Departamental de Santander del proceso de formalización de la propiedad rural de esta región.	Presencial	Redes Sociales	Gobierno Ciudadanía	Rendición de Cuentas
27-06-23	Reunión entre la Dirección Territorial de Nariño y los jueces de tierras de Putumayo para hacer seguimiento a los avances y procesos de las sentencias donde el IGAC tiene participación.	Presencial	Redes Sociales	Gobierno Rama judicial	Rendición de Cuentas
27-06-23	Espacio de diálogo con la veeduría “Soacha está verraca” y la veeduría de Villavicencio para revisar el cumplimiento de los acuerdos con los gestores catastrales	Presencial	Redes Sociales	Ciudadanía Veeduría	Participación Ciudadana / Rendición de Cuentas
29-06-2023	El Director General recalca que la meta para cumplir en el Gobierno del Cambio es tener actualización catastral con enfoque multipropósito en el 70% del territorio, optimizando inversiones sociales.	Virtual	Redes Sociales	Ciudadanía en general	Rendición de Cuentas

Fuente: Creación propia

En el mes de junio se llevó a cabo, treinta y tres (33) eventos de participación ciudadana y veintiún (21) actividades de rendición de cuentas, las cuales tuvieron participación por

medio del canal virtual y algunos de manera presencial, difundidos y promocionados por redes sociales y pagina web, dirigidos a diferentes grupos de valor entre ellos: Ciudadanía, Academia, Agremiaciones, Gobierno, Entidades Internacionales, Servidores Públicos, Gestores Catastrales, Enfoques diferenciales y las diferentes partes interesadas que requieren y solicitan acceso y conocimiento de nuestra gestión y participación en los procesos de la entidad.

5.7. Julio 2023

- **Participación Ciudadana**

Fecha	Tema	Medio	Fuente de Comunicación	Grupo de valor	Política MIPG
01-07-2023	Participación del IGAC y de Unidad de Planificación Rural Agropecuaria del Ministerio de Agricultura en la actualización de información sobre cultivos importantes para la canasta familiar y la toma de decisiones acertadas en cuento a precios y mercados.	Presencial Reunión	Redes Sociales	Ciudadanía Agremiaciones Gobierno	Participación Ciudadana

03-07-2023	Apertura de la convocatoria para jóvenes investigadores en la producción de conocimiento para fortalecer el Catastro Multipropósito a través del financiamiento de proyectos.	Apertura convocatoria	Redes Sociales	Ciudadanía Académica	Rendición de Cuentas / Participación Ciudadana
03-07-2023	Apertura de Oficina del IGAC en Fonseca (Guajira) atenderá a 7 municipios del sur de Departamento en trámites como: Certificados catastrales, cambios de propietario, englobes y desenglobes.	Apertura Oficina	Redes Sociales	Ciudadanía	Rendición de Cuentas / Participación Ciudadana
05-07-2023	Inicio de las Escuelas Interculturales de Catastro Multipropósito con el fin de empoderar y educar a la población de Meta en el desarrollo de esta labor	Presencial	Redes Sociales	Gobierno local Ciudadanía Academia	Participación Ciudadana

07-07-2023	Participación del IGAC a través la Dirección Territorial del Tolima en la jornada de socialización del proceso de actualización catastral del municipio de Chaparral que se realizó con la administración municipal, las juntas de acción comunal, USAID y la población del municipio	Presencial	Redes Sociales	Gobierno Organizaciones internacionales Ciudadanía	Rendición de cuentas / Participación Ciudadana
10-07-2023	Participación del IGAC a través la Dirección Territorial del Sucre en la jornada de socialización del proceso de actualización catastral de los municipios de Tolviejo y San Onofre que se realizó con las comunidades indígenas y afrocolombianas que habitan estos municipios	Presencial	Redes Sociales	Comunidades indígenas Comunidades afrocolombianas Gobierno local	Rendición de Cuentas / Participación Ciudadana
10-07-2023	Capacitación en temas de mujer y acceso a la tierra en el marco de la implementación del Plan de Ordenamiento Social de la Propiedad Rural en Tumaco (Nariño)	Presencial	Redes Sociales	Comunidades afrocolombianas Ciudadanía Gobierno local	Rendición de cuentas / Participación ciudadana

11-07-2023	Organización del taller de técnicas participativas para Catastro Multipropósito organizado por GIZ Colombia y la Escuela Intercultural del IGAC para optimizar la interlocución con entidades y comunidad	Presencial	Redes Sociales	Academia Organismos internacionales Gobierno Ciudadanía Comunidades	Participación ciudadana
12-07-2023	Participación en las jornadas de ciencia y cultura en la cual se trató el modelo LADM Catastro- Registro junto con la Sociedad Geográfica de Colombia y SwissTierras Colombia	Virtual	Redes Sociales	Ciudadanía Academia Organismos internacionales Agremiaciones	Participación Ciudadana
13-07-2023	Participación en la feria Agroexpo "cultivamos el futuro agroalimentario del país".	Presencial	Redes Sociales	Ciudadanía Agremiaciones	Participación Ciudadana

17-07-2023	La Dirección Territorial de Santander participo en la socialización, organizaadad por la Agencia Nacional de Tierras, sobre el proceso de formalización de predios de propiedad privada rural en los municipios de concepción, Málaga y Cerrito, ubicados en el páramo del almorzadero	Presencial	Redes Sociales	Entidades Publicas Funcionarios Técnicos	Participación Ciudadana
17-07-2023	En conjunto con el DANE, Ministerio de las TIC y el Departamento Nacional de Planeación se realiza firma de un acuerdo de voluntades comprometidos a promover el desarrollo de la ICDE	Presencial	Redes Sociales	Gobierno Academia Investigadores Ciudadanía Partes Interesadas	Participación Ciudadana
18-07-2023	Difusión de la convocatoria de becas de excelencia por parte del Gobierno Mexiano para extranjero, cuyo objetivo es contribuir al desarrollo sostenible y cumplimiento de los objetivos de las naciones	Virtual	Redes Sociales	Ciudadanía en general Academia Investigadores	Participación Ciudadana

18-07-2023	Difusión de convocatoria para el perfil de Profesional Especializado Marco de Referencia Vertical	Virtual	Redes Sociales	Ciudadanía en General Profesionales	Participación Ciudadana
18-07-2023	La Dirección Territorial del Valle, firmo acta de inicio con la Alcaldía de Buga para programa de conservación catastral.	Presencial	Redes Sociales	Entidades Publicas Ciudadanía en General	Participación Ciudadana
19-07-2023	La Dirección Territorial Quindío socializo con la Secretaria de Planeación de Calarcá los avances del convenio para la conservación catastral urbana-rural del municipio	Presencial	Redes Sociales	Funcionarios Públicos Ciudadanía en General	Rendición de Cuentas/Participación Ciudadana
19-07-2023	Invitación a la 3ra conferencia de las Jornadas de Ciencia y Cultura Eufrasio Bernal Duffo. Acerca de los modelos LADM para el ordenamiento territorial	Virtual	Redes Sociales	Academia Investigadores Entidades Públicas Ciudadanía General	Rendición de Cuentas/Participación Ciudadana

19-07-2023	La DT – Valle del Cauca participo en el Subcomite Nacional y Departamental de Restitución de Tierras como encargado de gestión Catastral.	Presencial	Redes Sociales	Entidades Publicas Gobierno Partes Interesadas	Participación Ciudadana
19-07-2023	En cabeza del Min Agricultura, se constituyeron cuatro zonas de reserva campesina, en los primeros seis meses de gobierno, representando 396.000 hectáreas ubicadas en Zumapaz, La Tuna, Gúejar y Lozada	Presencial	Redes Sociales	Gobierno Nacional Campesinos Agremiaciones Victimas de Conflicto armado Mujeres Partes Interesadas	Participación Ciudadana
21-07-2023	Jornada de Experiencias significativas del Servicio a la Ciudadanía con diferentes entidades distritales de Bogotá	Presencial	Redes Sociales	Entidades Publicas Funcionarios Públicos Partes Interesadas	Participación Ciudadana/Rendición de Cuentas
23-07-2023	Invitación a la Postulación de artículos para la nueva edición de la Revista Análisis Geográfico.	Virtual	Redes Sociales	Academia Investigadores Estudiantes Partes Interesadas	Participación Ciudadana

24-07-2023	IGAC participa en la misión catastro y administración de tierras en Corea. En compañía del Departamento Nacional de Planeación y Agencia Nacional de Tierras, con el objetivo de intercambiar conocimiento que permita avanzar en Catastro Multipropósito mediante optimización del proceso para la observación del territorio.	Presencial	Redes Sociales	Gobierno Internacional Gobierno Nacional Academia Investigadores Partes Interesadas Ciudadanía en General	Participación Ciudadana
24-07-2023	La DT Córdoba realizo encuentro interinstitucional con la Alcaldía de los Córdoba con el fin de fortalecer el manejo y consulta del atlas digital en Colombia en Mapas para que la información reportada sea insumo clave en la actualización del POT	Presencial	Redes Sociales	Entidad Departamental y Municipal Funcionarios Públicos Partes Interesadas	Rendición de Cuentas / Participación Ciudadana

25-07-2023	La DT Cesar participo en el foro de Ciudad organizado por Camacol Cesar, donde el objetivo es la reflexión sobre los problemas sociales que se presentan por las invasiones y así contribuir al mejoramiento integral y urbanismo de la ciudad	Presencial	Redes Sociales	Entidades Públicas y Departamentales Asociaciones Ciudadanía Campesinos Victimas de conflicto armado	Participación Ciudadana
25-07-2023	Jornada de atención a la ciudadanía de Villarica-Tolima, hasta el 28 de julio de 2023	Presencial	Redes Sociales	Entidades Públicas y Departamentales Asociaciones Ciudadanía Campesinos Victimas de conflicto armado	Participación Ciudadana/Rendición de Cuentas
25-07-2023	En la participación de Misión Catastro y la administración de la tierra en Corea, se sostuvo encuentro con varias entidades relacionadas en el trabajo de la tierra y procesos Catastrales	Presencial	Redes Sociales	Entidades Nacionales e Internacionales Ciudadanía en General Partes Interesadas	Participación Ciudadana

26-07-2023	La DT Cesar se reunió con la Unidad de Restitución de Tierras, para hacer seguimiento, gestión del cumplimiento de las sentencias sobre avalúos comerciales para compensación y validar los diferentes procesos judiciales en área catastral y ubicación de los predios.	Presencial	Redes Sociales	Entidades Publicas Ciudadanía Campesinos Victimas de conflicto armado Partes Interesadas	Participación Ciudadana
26-07-2023	En conjunto con la UPRA y el equipo técnico del IGAC, realizo caracterización de la dinámica del mercado de tierras en Sucre, junto con asociaciones de porcicultores, piscícolas, ganaderos, agricultores, mujeres y representantes de Víctimas.	Presencial	Redes Sociales	Entidades publicas Agremiaciones de Campesinos, agricultores y relacionados a la producción de la tierra Mujeres Victimas de Conflicto armado	Participación Ciudadana
26-07-2023	La participación del IGAC en el Foro Corrupción Colombia está en cabeza del Dr. Diego Barrera, con el objetivo de explicar los obstáculos que puede implementar la corrupción en la implementación del Catastro Multipropósito	Presencial	Redes Sociales	Gobierno Nacional Entidades Publicas Entidades de Control Partes Interesadas	Rendición de Cuentas/Participación Ciudadana

26-07-2023	Jornadas de Atención a la Ciudadanía en La Unión – Valle del Cauca, hasta el 27 de julio de 2023.	Presencial	Redes Sociales	Entidades Públicas y Departamentales Asociaciones Ciudadanía Campesinos Victimas de conflicto armado	Participación Ciudadana/Rendición de Cuentas
27-07-2023	En la Misión Catastro y administración de Tierras en Corea, el IGAC conoce el Museo Nacional de Desarrollo de la Tierra en Corea, para conocer la experiencia histórica del país Coreana en el manejo de tierras, lo cual es clave para el IGAC y aporta en la implementación de la Reforma Rural en Colombia	Presencial	Redes Sociales	Entidades Nacionales e Internacionales Academia Investigadores Partes Interesadas	Participación Ciudadana
27-07-2023	Desde Corea se realizó reconocimiento del 70° aniversario del Día de Armisticio de los Veteranos de la Guerra de Corea.	Presencial	Redes Sociales	Entidades Nacionales e Internacionales Asociaciones Partes Interesadas	Participación Ciudadana

27-07-2023	En la DT Sucre, se recibió la visita del Gimnasio Pedagógico Paulo Freire de Sincelejo, con el fin de que conocieran el trabajo y aporte que se realiza en el IGAC y el aporte para el país	Presencial	Redes Sociales	Entidad Publica Estudiantes Academia	Rendición de Cuentas/Participación Ciudadana
27-07-2023	Aviso de inicio de jornada de atención a la ciudadanía en Saravena, Arauca, hasta el 29 de julio de 2023	Presencial	Redes Sociales	Entidades Públicas y Departamentales Asociaciones Ciudadanía Campesinos Victimas de conflicto armado	Participación Ciudadana/Rendición de Cuentas
28-07-2023	Publicación de Aviso Informativo acerca de la fecha máxima para la aplicación de becas a jóvenes investigadores e innovadores del país que permita fortalecer el Catastro Multipropósito, liderado por MinCiencias Colombia	Virtual	Redes Sociales	Academia Jóvenes Investigadores Ciudadanía en General	Participación Ciudadana

28-07-2023	El Observatorio Inmobiliario, con la participación de UPRA y Lonja de Propiedad Raíz se analiza el mercado de las tierras rurales de Sucre. Con el objetivo de contar con mayor información de la tierra para el desarrollo de la Reforma Agraria	Presencial	Redes Sociales	Ciudadanía en general Campesinos Agricultores Victimas de conflicto armado Entidades Publicas	Participación Ciudadana
28-07-2023	En el cierre de la misión de catastro y administración de tierras en Corea, donde las entidades participantes propusieron a corto plazo acciones que aporten al desarrollo de la tierra y sus beneficios en el desarrollo.	Presencial	Redes Sociales	Entidades Nacionales e Internacionales Funcionarios públicos Partes Interesadas	Participación Ciudadana
28-07-2023	Se realizó mesa técnica con las administraciones municipales de El Paso, Tamalameque y Astrea (Cesar), El Peñon y Montecristo (Bolívar); y San Anofre (Sucre), para la revisión de deslindes y los parámetros de centros poblados y cascos urbanos.	Presencial	Redes Sociales	Entidades Publicas Campesinos Mujeres Victimas de Conflicto Armado	Participación Ciudadana

28-07-2023	La DT Quindío participo en la reunión de la Comisión Regional de Ordenamiento Territorial Quindío en la que se dio a conocer el Plan Regional de Competitividad e Innovación del Departamento 2022-20235 y los alcances de acuerdo al desafío del Plan Nacional de Desarrollo.	Presencial	Redes Sociales	Entidades Publicas Partes Interesadas	Participación Ciudadana
28-07-2023 al 29-07-2023	Participación en el Festival Juntémonos organizado por el DAFP, en el municipio de Ataco-Tolima, para atender las diferentes solicitudes de la ciudadanía y dar a conocer los espacios que tiene el IGAC y sus funciones impactando a jóvenes y niños	Presencial	Redes Sociales	Entidades Públicas y Departamentales Asociaciones Ciudadanía Campesinos Victimas de conflicto armado Jóvenes/niños/niñas	Participación Ciudadana/Rendición de Cuentas
31-07-2023	Desde la DT Córdoba, participo en la reunión interinstitucional para avanzar en cumplimiento a los acuerdos de Paz, con el objetivo de aportar a los procesos catastrales de predios sujetos de donación	Presencial	Redes Sociales	Ciudadanía en General Academia Gobierno Nacional/Entidades Públicas Victimas de Conflicto armado	Rendición de Cuentas/Participación Ciudadana

	por parte de la Agencia Nacional de Tierras en beneficio de la Reforma Agraria,			Campeños Mujeres	
31-07-2023	Jornada de atención a la ciudadanía en el municipio de Circasia –Quindío, hasta el 02 de agosto de 2023	Presencial	Redes Sociales	Ciudadanía en General Academia Gobierno Nacional/Entidades Públicas Victimas de Conflicto armado Campeños Mujeres	Rendición de Cuentas/Participación Ciudadana

Fuente: Creación propia

- **Rendición de Cuentas**

Fecha	Tema	Medio	Fuente de Comunicación	Grupo de valor	Política MIPG
03-07-2023	Apertura de la convocatoria para jóvenes investigadores en la producción de conocimiento para fortalecer el Catastro Multipropósito a través del financiamiento de proyectos.	Apertura convocatoria	Redes Sociales	Ciudadanía Académica	Rendición de Cuentas / Participación Ciudadana

03-07-2023	Apertura de Oficina del IGAC en Fonseca (Guajira) atenderá a 7 municipios del sur de Departamento en trámites como: Certificados catastrales, cambios de propietario, englobes y desenglobes.	Apertura Oficina	Redes Sociales	Ciudadanía	Rendición de Cuentas / Participación Ciudadana
04-07-2023	Entrevista del Director al diario El Tiempo en el que informa que la meta es actualizar 80 millones de hectáreas en sólo tres años y medio y que se llegará por primera vez en Guainía y Vaupés.	Entrevista diario	Redes Sociales	Ciudadanía Gobierno Medios de comunicación	Rendición de Cuentas
04-07-2023	Entrevista del Director a la Revista Semana en el que informa que la meta es actualizar 80 millones de hectáreas en sólo tres años y medio y que se llegará por primera vez en Guainía y Vaupés.	Presencial	Redes Sociales	Ciudadanía Gobierno Medios de comunicación	Rendición de Cuentas
05-07-2023	Reunión con el alcalde de Mocoa (Putumayo) con el fin de hablar sobre la implementación del Catastro Multipropósito y la atención de la nueva Oficina que se tendrá	Presencial	Redes Sociales	Gobierno local Sector público	Rendición de cuentas

	en el Municipio que beneficiará a más de 400 mil ciudadanos de Putumayo				
07-07-2023	Participación del IGAC a través la Dirección Territorial del Tolima en la jornada de socialización del proceso de actualización catastral del municipio de Chaparral que se realizó con la administración municipal, las juntas de acción comunal, USAID y la población del municipio	Presencial	Redes Sociales	Gobierno Organizaciones internacionales Ciudadanía	Rendición de cuentas / Participación Ciudadana
10-07-2023	Participación del IGAC a través la Dirección Territorial del Sucre en la jornada de socialización del proceso de actualización catastral de los municipios de Toluviejo y San Onofre que se realizó con las comunidades indígenas y afrocolombianas que habitan estos municipios	Presencial	Redes Sociales	Comunidades indígenas Comunidades afrocolombianas Gobierno local	Rendición de Cuentas / Participación Ciudadana
10-07-2023	Capacitación en temas de mujer y acceso a la tierra en el marco de la implementación del	Presencial	Redes Sociales	Comunidades afrocolombianas Ciudadanía	Rendición de cuentas / Participación ciudadana

	Plan de Ordenamiento Social de la Propiedad Rural en Tumaco (Nariño)			Gobierno local	
11-07-2023	Participación en la reunión del Acuerdo de Paz organizado por la Cancillería donde se socializó con aliados internacionales los beneficios de catastro multipropósito para la reforma rural y la paz total	Presencial	Redes Sociales	Gobierno Organismos internacionales	Rendición de cuentas
11-07-2023	Participación de la Dirección Territorial de Caquetá en la Asamblea Departamental donde se revisaron los límites de varios municipios y se establecieron retos para el manejo territorial	Presencial	Redes Sociales	Ciudadanía Gobierno local	Rendición de cuentas
13-07-2023	Capacitación en Mocoa (Putumayo) en temas como aclaración de áreas , rectificación de linderos, levantamientos topográficos y estudios jurídicos a entidades como la Agencia Nacional de Tierras, Unidad de Restitución, Invías,	Presencial	Redes Sociales	Gobierno Gobierno local	Rendición de Cuentas

	Defensoría del Pueblo y el Gobierno Local de Putumayo				
13-07-2023	Participación en la primera sesión de espacio interétnico PDET-Subregión de Arauca para compartir la importancia del catastro multipropósito, el avance en las consultas previas con comunidades étnicas	Presencial	Redes Sociales	Ciudadanía Gobierno local	Rendición de Cuentas
16-07-2023	En AgroExpo, tenemos la participación de la Jefe de Laboratorio Nacional de Suelos, con una charla del análisis de las propiedades químicas, físicas, biológicas y mineralógicas del suelo y que estas son esenciales para la toma de decisiones en los procesos productivos	Presencial	Redes Sociales	Ciudadanía Agricultores Empresarios Partes Interesadas	Rendición de Cuentas
16-07-2023	Información acerca del proceso en la Generación del Certificados gratuitos que general el IGC	Virtual	Redes Sociales	Ciudadanía en General	Rendición de Cuentas

17-07-2023	Aviso de apertura del evento de Ecosistemas Espaciales Sostenibles en cabeza de la ICDE	Presencial	Redes Sociales	Ciudadanía Academia Invetigadores Gobierno Partes Interesadas	Rendición de Cuentas / Participación Ciudadana
17-07-2023	Presentación en AgroExpo sobre las Áreas Homogéneas de Tierras y como aportan al Catastro Multipropósito en las Áreas Rurales del país	Presencial	Redes Sociales	Ciudadanía Agricultores Empresarios Partes Interesadas	Rendición de Cuentas
18-07-2023	Encuentro con la Alcaldía de San Carlos para presentar los beneficios y avances del Catastro Multipropósito y el fortalecimiento que esto generar al municipio y la reforma agraria.	Presencial	Redes Sociales	Gobierno Funcionarios Públicos Ciudadanía en general Campesinos	Rendición de Cuentas
18-07-2023	En la participación de AgroExpo contamos algunos consejos que puedes poner en practica al momento de realizar actividades agrícolas al momento de realizar actividades agrícolas, así mejora los cultivos y aporta al control de la erosión del suelo.	Virtual	Redes Sociales	Ciudadanía Academia Campesinos/ Agricultores Investigadores	Rendición de Cuentas

19-07-2023	La Dirección Territorial Quindío socializo con la Secretaria de Planeación de Calarcá los avances del convenio para la conservación catastral urbana-rural del municipio	Presencial	Redes Sociales	Funcionarios Públicos Ciudadanía en General	Rendición de Cuentas/Participación Ciudadana
19-07-2023	Invitación a la 3ra conferencia de las Jornadas de Ciencia y Cultura Eufrasio Bernal Duffo. Acerca de los modelos LADM para el ordenamiento territorial	Virtual	Redes Sociales	Academia Investigadores Entidades Públicas Ciudadanía General	Rendición de Cuentas/Participación Ciudadana
19-07-2023	En AgroExpo, Director General presenta charla magistral sobre los estudios y datos de los suelos en pro del ordenamiento territorial alrededor del agua, aportando a la Reforma Agraria, el Catastro Multipropósito.	Presencial	Redes Sociales	Academia Agricultores Campesinos Investigadores Partes Interesadas	Rendición de Cuentas
21-07-2023	En AgroExpo, se realizó charla magistral con Samuel Botón Profesional de la Subdirección de Agrología. Compartiendo conocimiento sobre las nuevas tecnologías que se implementan y la	Presencial	Redes Sociales	Academia Investigadores Campesinos Agricultores Empresarios Ciudadanía	Rendición de Cuentas

	importancia para la optimización de tiempos en el levantamiento del Suelo			Partes interesadas	
21-07-2023	Jornada de Experiencias significativas del Servicio a la Ciudadanía con diferentes entidades distritales de Bogotá	Presencial	Redes Sociales	Entidades Publicas Funcionarios Públicos Partes Interesadas	Participación Ciudadana/Rendición de Cuentas
22-07-2023	En AgroExpo, charla acerca de los sistemas de clasificación y análisis en la evolución y composición del suelo	Presencial	Redes Sociales	Academia Investigadores Agricultores Empresarios Partes Interesadas Ciudadanía en General	Rendición de Cuentas
23-07-2023	Invitación a conocer y explorar el Diccionario Geográfico de Colombia	Virtual	Redes Sociales	Ciudadanía en General Academia Estudiantes Partes Interesadas	Rendición de Cuentas
24-07-2023	La DT Córdoba realizo encuentro interinstitucional con la Alcaldía de los Córdoba con el fin de fortalecer el manejo y consulta del atlas digital en Colombia en Mapas para que la información reportada	Presencial	Redes Sociales	Entidad Departamental y Municipal Funcionarios Públicos Partes Interesadas	Rendición de Cuentas / Participación Ciudadana

	sea insumo clave en la actualización del POT				
24-07-2023	Publicación del paso a paso de cómo realizar y generar el certificado Catastral Nacional en línea y de forma gratuita	Virtual	Redes Sociales	Ciudadanía en General Partes Interesadas	Rendición de Cuentas
25-07-2023	La DT Meta firma contrato interadministrativo con la Alcaldía de Inírida, Guanía para preservar y actualizar la información catastral de los 1.763 predios ubicados en la zonas rural y urbana de los municipios.	Presencial	Redes Sociales	Entidades Gubernamentales Funcionarios Públicos Ciudadanía Campesinos Personas Interesadas	Rendición de Cuentas
25-07-2023	Jornada de atención a la ciudadanía de Villarica-Tolima, hasta el 28 de julio de 2023	Presencial	Redes Sociales	Entidades Públicas y Departamentales Asociaciones Ciudadanía Campesinos Víctimas de conflicto armado	Participación Ciudadana/Rendición de Cuentas
26-07-2023	La participación del IGAC en el Foro Corrupción Colombia está en cabeza del Dr. Diego Barrera, con el objetivo de explicar los obstáculos que puede implementar la	Presencial	Redes Sociales	Gobierno Nacional Entidades Publicas Entidades de Control Partes Interesadas	Rendición de Cuentas/Participación Ciudadana

	corrupción en la implementación del Catastro Multipropósito				
26-07-2023	Jornadas de Atención a la Ciudadanía en La Unión – Valle del Cauca, hasta el 27 de julio de 2023.	Presencial	Redes Sociales	Entidades Públicas y Departamentales Asociaciones Ciudadanía Campesinos Victimas de conflicto armado	Participación Ciudadana/Rendición de Cuentas
27-07-2023	Se hace referencia de la importancia de la Revista Análisis Geográfico, donde dicha revista tiene más de 20 años de experiencia 5 volúmenes y 56 ediciones publicados	Virtual	Redes Sociales	Academia Investigadores Ciudadanía en General	Rendición de Cuentas
27-07-2023	En la DT Sucre, se recibió la visita del Gimnasio Pedagógico Paulo Freire de Sincelejo, con el fin de que conocieran el trabajo y aporte que se realiza en el IGAC y el aporte para el país	Presencial	Redes Sociales	Entidad Publica Estudiantes Academia	Rendición de Cuentas/Participación Ciudadana
27-07-2023	Aviso de inicio de jornada de atención a la ciudadanía en Saravena, Arauca, hasta el 29 de julio de 2023	Presencial	Redes Sociales	Entidades Públicas y Departamentales Asociaciones Ciudadanía Campesinos	Participación Ciudadana/Rendición de Cuentas

				Victimas de conflicto armado	
28-07-2023	Taller Virtual para la creación de cartografía en OpenStreetMap, con el experto Juan Melo	Virtual	Redes Sociales	Ciudadanía en General Entidades Publicas Academia Estudiantes Investigadores	Rendición de Cuentas
28-07-2023 al 29-07-2023	Participación en el Festival Juntémonos organizado por el DAFP, en el municipio de Ataco-Tolima, para atender las diferentes solicitudes de la ciudadanía y dar a conocer los espacios que tiene el IGAC y sus funciones impactando a jóvenes y niños	Presencial	Redes Sociales	Entidades Públicas y Departamentales Asociaciones Ciudadanía Campesinos Victimas de conflicto armado Jóvenes/niños/niñas	Participación Ciudadana/Rendición de Cuentas
29-07-2023	Difusión de Información acerca de la funcionalidad y objetivo de Colombia en Mapas, destacando los múltiples beneficios que tiene dicha página y servicio en para el país	Virtual	Redes Sociales	Ciudadanía en General Academia – Estudiantes Jóvenes	Rendición de Cuentas
30-07-2023	Publicación de los diferentes servicios y funciones que desarrollo el IGAC	Virtual	Redes Sociales	Ciudadanía en General Academia – Estudiantes	Rendición de Cuentas

				Jóvenes Partes Interesadas	
31-07-2023	Desde la DT Córdoba, participo en la reunión interinstitucional para avanzar en cumplimiento a los acuerdos de Paz, con el objetivo de aportar a los procesos catastrales de predios sujetos de donación por parte de la Agencia Nacional de Tierras en beneficio de la Reforma Agraria,	Presencial	Redes Sociales	Ciudadanía en General Academia Gobierno Nacional/Entidades Públicas Victimas de Conflicto armado Campesinos Mujeres	Rendición de Cuentas/Participación Ciudadana
31-07-2023	Jornada de atención a la ciudadanía en el municipio de Circasia –Quindío, hasta el 02 de agosto de 2023	Presencial	Redes Sociales	Ciudadanía en General Academia Gobierno Nacional/Entidades Públicas Victimas de Conflicto armado Campesinos Mujeres	Rendición de Cuentas/Participación Ciudadana
31-07-2023	Difusión y fortalecimiento de conocimientos técnicos-científicos en Catastro. Hasta el 14 de agosto se realizara clases de refuerzo al curso de reconocedor	Virtual	Redes Sociales	Academia Entidades Públicas	Rendición de Cuentas

	predial para los instructores del SENA.				
31-07-2023	Difusión de los certificados gratuitos con los que cuenta el IGAC.	Virtual	Redes Sociales	Ciudadanía en General Academia Gobierno Nacional/Entidades Públicas Victimas de Conflicto armado Campesinos Mujeres	Rendición de Cuentas

Fuente: Creación propia

En el mes de julio se llevó a cabo, cuarenta y tres (43) eventos de participación ciudadana y cuarenta y dos (42) actividades de rendición de cuentas, las cuales tuvieron participación por medio del canal virtual y algunos de manera presencial, difundidos y promocionados por redes sociales y pagina web, dirigidos a diferentes grupos de valor entre ellos: Ciudadanía, Academia, Agremiaciones, Gobierno, Entidades Internacionales, Servidores Públicos, Gestores Catastrales, Enfoques diferenciales y las diferentes partes interesadas que requieren y solicitan acceso y conocimiento de nuestra gestión y participación en los procesos de la entidad.

5.8. Agosto 2023

- **Participación Ciudadana**

Fecha	Tema	Medio	Fuente de Comunicación	Grupo de valor	Política MIPG
02-08-2023	Participación del IGAC como ente técnico en la mesa Departamental de Tierras organizada por la Gobernación del Tolima para la implementación del Plan de Ordenamiento Social de la propiedad rural en Chaparral (Tolima)	Presencial Reunión	Redes Sociales	Ciudadanía Gobierno	Rendición de Cuentas / Participación Ciudadana
02-08-2023	Participación en la reunión con Catastro Antioquia, para avanzar en la validación de los productos cartográfico, insumo para los procesos prediales en los municipios de Antioquia.	Reunión Presencial	Redes Sociales	Ciudadanía Gobierno	Rendición de Cuentas / Participación Ciudadana
02-08-2023	Levantamiento de topónimos junto con Amazon Coservation Team y la comunidad indígena del pueblo Cofan en Putumayo en su lengua.	Visita de Campo	Redes Sociales	Ciudadanía Gobierno Comunidades indígenas	Participación ciudadana

03-08-2023	En Sincelajo el IGAC acompañó al Presidente Gustavo Petro en el lanzamiento del Sistema Nacional de Reforma Agraria y Desarrollo Rural Campesino para garantizar los derechos territoriales	Presencial	Redes Sociales	Ciudadanía Gobierno Medios de comunicación	Rendición de Cuentas / Participación Ciudadana
03-08-2023	En Sincelajo participación en la primera Gran Asamblea Popular Campesina por la Tierra organizada por el Ministerio de Agricultura.	Presencial	Redes Sociales	Gobierno local Ciudadanía Gobierno	Participación Ciudadana
03-08-2023	En Sincelajo el IGAC acompañó al Presidente Gustavo Petro en el lanzamiento del Sistema Nacional de Reforma Agraria y Desarrollo Rural Campesino para garantizar los derechos territoriales	Presencial	Redes Sociales	Ciudadanía Gobierno Medios de comunicación	Rendición de Cuentas / Participación Ciudadana

03-08-2023	En Sincelajo el IGAC acompañó al Presidente Gustavo Petro en el lanzamiento del Sistema Nacional de Reforma Agraria y Desarrollo Rural Campesino para garantizar los derechos territoriales	Presencial	Redes Sociales	Ciudadanía Gobierno Medios de comunicación	Rendición de Cuentas / Participación Ciudadana
03-08-2023	En Sincelajo el IGAC acompañó al Presidente Gustavo Petro en el lanzamiento del Sistema Nacional de Reforma Agraria y Desarrollo Rural Campesino para garantizar los derechos territoriales	Presencial	Redes Sociales	Ciudadanía Gobierno Medios de comunicación	Rendición de Cuentas / Participación Ciudadana
03-08-2023	En Sincelajo el IGAC acompañó al Presidente Gustavo Petro en el lanzamiento del Sistema Nacional de Reforma Agraria y Desarrollo Rural Campesino para garantizar los derechos territoriales	Presencial	Redes Sociales	Ciudadanía Gobierno Medios de comunicación	Rendición de Cuentas / Participación Ciudadana

03-08-2023	En Sincelejo el IGAC acompañó al Presidente Gustavo Petro en el lanzamiento del Sistema Nacional de Reforma Agraria y Desarrollo Rural Campesino para garantizar los derechos territoriales	Presencial	Redes Sociales	Ciudadanía Gobierno Medios de comunicación	Rendición de Cuentas / Participación Ciudadana
08-08-2023	La Dirección Territorial Tolima participó en la conmemoración del día internacional de los pueblos indígenas en Chaparral.	Presencial	Redes Sociales	Ciudadanía Gobierno local Comunidades	Participación Ciudadana
08-08-2023	La Dirección Territorial Meta socializó el catastro multipropósito en la vereda Monserrate Alto del Municipio de San Juan de Arama	Presencial	Redes Sociales	Gobierno Ciudadanía Comunidades	Participación ciudadana
09-08-2023	Junto a la Alcaldía de Buga – Valle del Cauca, se definió el cronograma de trabajo hasta el 30 de diciembre para la conservación catastral del municipio.	Presencial	Redes Sociales	Gobierno local Ciudadanía	Participación Ciudadana

09-08-2023	Participación en AmeriGeoWeek 2023, presentando tres proyectos: 1. Aproximación a la clasificación de especies de mangle, 2. Análisis de dinámica de linderos prediales y 3. Fairytale circles – White Hydrogen.	Presencial	Redes Sociales	Ciudadanía Academia	Participación Ciudadana/ rendición de cuentas
11-08-2023	Organización de una feria de productos y productores campesinos locales para el reconocimiento del campesinado como sujeto de derechos y especial protección constitucional	Presencial	Redes Sociales	Ciudadanía Gobierno Comunidades	Participación ciudadana
11-08-2023	En Astrea – Cesar junto a comunidades del municipio y de Pijiño – Magdalena para revisar el procedimiento técnico de deslinde entre los dos departamentos donde no están claramente definidos los límites.	Presencial	Redes Sociales	Ciudadanía Gobierno Comunidades	Participación ciudadana

11-08-2023	Reunión en la Entidad Territorial de Cauca para socializar a entidades del orden territorial, organizaciones sociales y comunitarias la implementación del Plan de Ordenamiento Social de la Propiedad Rural en Santander de Quilichao.	Presencial	Redes Sociales	Ciudadanía Gobierno Comunidades	Participación ciudadana
14-08-2023	Participación en el Seminario de Desarrollo Territorial y Discursos de Paz	Presencial	Redes Sociales	Ciudadanía Gobierno Academia	Participación ciudadana
15-08-2023	El equipo de Observatorio Inmobiliario catastral visito Cauca y Sucre para levantar los precios comerciales de la tierra en las áreas rurales de dichos departamentos priorizados por la Reforma Agraria.	Presencial	Redes Sociales	Entidades Gubernamentales y departamentales Agremiaciones	Participación Ciudadana

15-08-2023	La delegación Corea y el DNP, iniciaron mesas de trabajo para avanzar en la estructuración de un proyecto de cooperación que fortalezca los procesos de gestión de información geográfica y catastral.	Presencial	Redes Sociales	Entidades públicas nacionales e internacionales	Participación Ciudadana
16-08-2023	Socialización de la Resolución 1040 de 2023, en la Comisión Accidental de Catastro Multipropósito en la Cámara de Representantes.	Presencial	Redes Sociales	Entidades Publicas Cámara de Representantes.	Participación Ciudadana
16-08-2023	La DT Quindío socializo ante el concejo municipal de Circasia el plan de trabajo para la actualización catastral.	Presencial	Redes Sociales	Entidades Gubernamentales y Departamentales Agremiaciones	Participación Ciudadana
16-08-2023	La DT Nariño, realizo jornada de trabajo con la comunidad Inga del resguardo indígena se Santiago de Putumayo, de procesos de cartografía y convenios catastrales	Presencial	Redes Sociales	Ciudadanía Mujeres Campesinos Entidades Gubernamentales Grupos Étnicos	Participación Ciudadana

17-08-2023	La DT Caquetá, acompaña al municipio de San José del Fragua, Belén de los Andaquies y Morelia en el manejo de Colombia en mapas y normatividad para procesos topográficos.	Presencial	Redes Sociales	Entidades Gubernamentales y Departamentales	Participación Ciudadana
17-08-2023	La DT Nariño, participo en el seguimiento de las medidas cautelares y sentencias de resguardos indígenas en el municipio de Puerto Asís	Presencial	Redes Sociales	Ciudadanía Mujeres Campesinos Entidades Gubernamentales Victimas de conflicto armado Grupos Étnicos Agremiaciones	Participación Ciudadana
17-08-2023	Desde la Dirección de Regulación y Habilitación Catastral, se realiza socialización de la Resolución 1040 de 2023 para el Gestor AMCO del Área Metropolitana.	Presencial	Redes Sociales	Entidades Gubernamentales Gestores Catastrales	Rendición de Cuentas / Participación Ciudadana

18-08-2023	La DT Norte de Santander, con autoridades locales, se desarrolló mesa de trabajo para concertar y socializar el Plan Básico de Ordenamiento Territorial del municipio de Villa del Rosario	Presencial	Redes Sociales	Ciudadanía Mujeres Campesinos Entidades Gubernamentales Victimas de conflicto armado Grupo Étnicos NARP	Rendición de Cuentas / Participación Ciudadana
19-08-2023	Apertura de la Ventanilla de atención en el municipio de Mocoa - Putumayo	Presencial	Redes Sociales	Ciudadanía Mujeres Campesinos Entidades Gubernamentales Victimas de conflicto armado Grupo Étnicos NARP	Participación Ciudadana
21-08-2023	El IGAC y la alcaldía de Inírida firman convenio para la conservación Catastral de Predios.	Presencial	Redes Sociales	Ciudadanía Mujeres Campesinos Entidades Gubernamentales Victimas de conflicto armado	Participación Ciudadana

				Grupo Étnicos NARP	
22-08-2023	Difusión de la Unidad Móvil, dispuesta para el municipio de Santuario - Risaralda (22 y 23 de agosto)	Presencial	Redes Sociales	Ciudadanía Mujeres Campesinos Entidades Gubernamentales Victimas de conflicto armado	Participación Ciudadana
22-08-2023	El IGAC entrega a los 4 pueblos indígenas de la SNSM el documento final, que reconoce el ordenamiento ancestral de sus territorios sagrados.	Presencial	Redes Sociales	Ciudadanía Mujeres Campesinos Entidades Gubernamentales Victimas de conflicto armado Grupos Étnicos	Participación Ciudadana

23-08-2023	Visita de militares al museo nacional de geografía, cartografía y Museo Nacional de Suelos, como a los procesos técnicos.	Presencial	Redes Sociales	Ciudadanía Mujeres Campesinos Entidades Gubernamentales Victimas de conflicto armado	Participación Ciudadana
23-08-2023	Reporte del avance de los 5 logros que se han llevado a cabo el IGAC, en cumplimiento a la Reforma Agraria y OPT y Catastro Multipropósito	Virtual	Redes Sociales	Ciudadanía Mujeres Campesinos Entidades Gubernamentales Victimas de conflicto armado Grupo Étnicos NARP Jóvenes	Participación Ciudadana
23-08-2023	La DT Sucre, atiende tramites en el municipio de San Marcos, brindando atención a la ciudadanía.	Presencial	Redes Sociales	Ciudadanía Mujeres Campesinos Entidades Gubernamentales Victimas de conflicto armado Grupo Étnicos NARP	Participación Ciudadana

24-08-2023	Difusión de la Unidad Móvil, dispuesta para el municipio de Celia - Risaralda (24 al 25 de agosto)	Presencial	Redes Sociales	Ciudadanía Mujeres Campesinos Entidades Gubernamentales Victimas de conflicto armado	Participación Ciudadana
24-08-2023	La DT Caldas, establece reunión con Parque Nacional Selva de Flores, para avanzar en interoperabilidad de datos topografías y catastrales, Identificando tierras sin proceso de Restitución	Presencial	Redes Sociales	Ciudadanía Mujeres Campesinos Entidades Gubernamentales Victimas de conflicto armado Grupos Étnicos	Participación Ciudadana
24-08-2023	Presentación De la Exposición "Hullas de Progreso y Mapas para Perderse"	Presencial	Redes Sociales	Ciudadanía Mujeres Campesinos Entidades Gubernamentales Victimas de conflicto armado Grupo Étnicos NARP Jóvenes, niños y niñas	Participación Ciudadana

24-08-2023	El IGAC participo en la socialización de la Sentencia SU288 d la ANT y realizando mesas de trabajo con comunidades del Meta	Presencial	Redes Sociales	Ciudadanía Mujeres Campesinos Entidades Gubernamentales Victimas de conflicto armado Grupo Étnicos	Participación Ciudadana
24-08-2023	La DT Cesar llevo a cabo reunión con CorpoCesar para avances en el desarrollo y evaluación del Ordenamiento Territorial teniendo en cuenta determinante ambientales en municipios del Departamento.	Presencial	Redes Sociales	Campesinos Entidades Gubernamentales Agremiaciones	Participación Ciudadana
25-08-2023	Invitación de Viernes Investiga, taller de Bibliometría	Presencial	Redes Sociales	Ciudadanía Mujeres Campesinos Entidades Gubernamentales Victimas de conflicto armado Grupos Étnicos NARP	Participación Ciudadana

25-08-2023	La DT Norte de Santander y Santander, participaron en mesa técnica Regional Administrativa y planificación del RAP	Presencial	Redes Sociales	Entidades Gubernamentales Entidades de Orden Nacional	Participación Ciudadana
25-08-2023	En San Carlos, se realizó reunión para la socialización de la actualización catastral en el municipio, con lideresas y gestores comunitarios	Presencial	Redes Sociales	Ciudadanía Mujeres Campesinos Entidades Gubernamentales Victimas de conflicto armado Negros, Afros, Palanqueros	Participación Ciudadana
25-08-2023	La DT Caquetá capacita a servidores públicos de las ANT sobre levantamiento topográfico y manejo de Colombia en mapas, para portar a la optimización de los procesos.	Presencial	Redes Sociales	Entidades públicas Gubernamentales	Rendición de Cuentas / Participación Ciudadana

25-08-2023	El IGAC participo en la conmemoración de los 30 años de la Ley 70, la Comisión Técnica que integra la ANT y MinAmbiente.	Presencial	Redes Sociales	Ciudadanía Mujeres Campesinos Entidades Gubernamentales Victimas de conflicto armado Negros, Afros, Palanqueros	Participación Ciudadana
25-08-2023	Avanza la Escuela Intercultural de Catastro Multipropósito, capacitando a más de 30 representantes de mujeres, jóvenes, afro, adulto mayor, campesino e indígenas, quienes multiplicaran el conocimiento a la comunidad sobre temas de catastro con enfoque diferencial.	Presencial	Redes Sociales	Ciudadanía Mujeres Campesinos Entidades Gubernamentales Victimas de conflicto armado Negros, Afros, Palanqueros	Rendición de Cuentas /Participación Ciudadana
25-08-2023	Desde el Observatorio Inmobiliario Catastral en Montería y con apoyo de la UPRA y MinAmbiente, evalúan los resultados preliminares del levantamiento de precios comerciales de la tierra rural en	Presencial	Redes Sociales	Ciudadanía Mujeres Campesinos Entidades Gubernamentales Victimas de conflicto armado	Participación Ciudadana

	Córdoba y el aporte a la Reforma Agraria				
28-08-2023	Difusión de la Unidad Móvil, dispuesta para el municipio de Balboa - Risaralda (28 al 29 de agosto)	Presencial	Redes Sociales	Ciudadanía Mujeres Campesinos Entidades Gubernamentales Victimas de conflicto armado Negros, Afros, Palanqueros	Participación Ciudadana
28-08-2023	La DT Magdalena, participo en el Comité Técnico de la Sentencia T-606 de 2015, par recuperación de los espacios sagrados.	Presencial	Redes Sociales	Ciudadanía Mujeres Campesinos Entidades Gubernamentales Victimas de conflicto armado Negros, Afros, Palanqueros	Participación Ciudadana

28-08-2023	La DT Caquetá participo en el cabildo abierto para revisión general del esquema de Ordenamiento Territorial 2023-2035 de El Doncello.	Presencial	Redes Sociales	Ciudadanía Mujeres Campesinos Entidades Gubernamentales Victimas de conflicto armado	Participación Ciudadana
28-08-2023	La DT Santander hace presencia en Barrancabermeja, para la mesa de Dialogo Participativo con las comunidades de Santander y el Magdalena medio, para escuchar las voces de la población campesinada	Presencial	Redes Sociales	Ciudadanía Mujeres Campesinos Entidades Gubernamentales Victimas de conflicto armado	Participación Ciudadana
28-08-2023	La Dirección Territorial de Cansare hace presencia en Cravo Norte, Arauca, para apoyar a la comunidad en la atención de trámites.	Presencial	Redes Sociales	Ciudadanía Mujeres Campesinos Entidades Gubernamentales Victimas de conflicto armado Grupos Étnicos Negros, Afros, Palanqueros	Participación Ciudadana

29-08-2023	La DT de Córdoba, participo en el lanzamiento de Comité Departamental de Justicia de Córdoba, organizado por USAID y MinJusticia	Presencial	Redes Sociales	Entidades Gubernamentales Entidades de Orden Nacional	Participación Ciudadana
29-08-2023	Información acerca de la apertura de la nueva ventanilla de servicio en Mocoa - Putumayo	Presencial	Redes Sociales	Ciudadanía Mujeres Campesinos Entidades Gubernamentales Victimas de conflicto armado Grupos Étnicos Negros, Afros, Palanqueros	Participación Ciudadana
29-08-2023	La Dirección Territorial de Risaralda, establece comunicaciones con diferentes entidades involucradas para dinamizar proceso de restitución de resguardos indígenas y consejos comunitarios de negritudes	Presencial	Redes Sociales	Ciudadanía Mujeres Campesinos Entidades Gubernamentales Victimas de conflicto armado Grupos Étnicos Negros, Afros, Palanqueros	Participación Ciudadana

29-08-2023	Gracias al proceso de conservación catastral realizado por el IGAC, en Puerto Gaitán Meta, se llevó a cabo la legalización del barrio Villa Flor.	Presencial	Redes Sociales	Ciudadanía Mujeres Campesinos Entidades Gubernamentales Victimas de conflicto armado	Participación Ciudadana
29-08-2023	El IGAC presenta el proyecto de Nombres Geográficos, desde una visión Étnica, Cabildo Villanueva	Presencial	Redes Sociales	Ciudadanía Mujeres Campesinos Grupos Étnicos Victimas de conflicto armado	Participación Ciudadana
30-08-2023	Desde el Fondo Colombia en Paz, se invita a jóvenes investigadores a presentar las propuestas orientadas a fortalecer la política de Catastro Multipropósito.	Virtual	Redes Sociales Página Web	Academia Investigadores Jóvenes	Participación Ciudadana
30-08-2023	Desde la defensoría del pueblo en conjunto con entidades nacionales, se desarrolla mesas de dialogo participativo en Derechos Humanos con la comunidad campesina	Presencial	Redes Sociales	Ciudadanía Mujeres Campesinos Entidades Gubernamentales Victimas de conflicto armado	Participación Ciudadana

30-08-2023	Publicación de oferta de personal "Avaladores Externos"	Publicación página web	Redes Sociales	Academia Agremiaciones	Participación Ciudadana
30-08-2023	El Director General, se reúne con el director de Fondo Colombia en Paz para impulsar y acelerar el catastro multipropósito, una de las metas del PND.	Presencial	Redes Sociales	Ciudadanía Mujeres Campesinos Entidades Gubernamentales Victimas de conflicto armado	Participación Ciudadana
30-08-2023	Participación del Director General en la 4ta sesión de la Catedra Nacional de Construcción de Paz en tiempos de pos acuerdo, organizado por la Universidad Nacional.	Presencial	Redes Sociales	Ciudadanía Mujeres Campesinos Entidades Gubernamentales Victimas de conflicto armado	Rendición de Cuentas/ Participación Ciudadana

				Academia Agremiaciones	
30-08-2023	La Dirección Territorial Nariño, establece diálogos con la Agencia Nacional de Tierras, para la atención y presencia de las necesidades de la ciudadanía en Putumayo.	Presencial	Redes Sociales	Entidades Gubernamentales	Participación Ciudadana
30-08-2023	Difusión de la Unidad Móvil, dispuesta para el municipio de Quinchía – Risaralda (31 de agosto al 01 de septiembre)	Presencial	Redes Sociales	Ciudadanía Mujeres Campesinos Entidades Gubernamentales Victimas de conflicto armado	Participación Ciudadana
30-08-2023	La Dirección Territorial Nariño, junto con la Alcaldía de Tumaco, Oficina de Instrumentos públicos, trabajan para la transformación y articulación interinstitucional en los procesos de	Presencial	Redes Sociales	Entidades Gubernamentales	Rendición de Cuentas /Participación Ciudadana

	conservación catastral del municipio				
31-08-2023	La Dirección Territorial realizo trabajo de campo, para la incorporación de la información catastral de predios marginales y formalización de la propiedad en algunas zonas rurales del país.	Presencial	Redes Sociales	Victimas de conflicto armado Mujeres Grupos Étnicos	Participación Ciudadana

Fuente: Creación propia

- **Rendición de Cuentas**

Fecha	Tema	Medio	Fuente de Comunicación	Grupo de valor	Política MIPG
02-08-2023	Participación del IGAC como ente técnico en la mesa Departamental de Tierras organizada por la Gobernación del Tolima para la implementación del Plan de Ordenamiento Social de la propiedad rural en Chaparral (Tolima)	Presencial Reunión	Redes Sociales	Ciudadanía Gobierno	Rendición de Cuentas / Participación Ciudadana

02-08-2023	Participación en la reunión con Catastro Antioquia, para avanzar en la validación de los productos cartográfico, insumo para los procesos prediales en los municipios de Antioquia.	Reunión Presencial	Redes Sociales	Ciudadanía Gobierno	Rendición de Cuentas / Participación Ciudadana
02-08-2023	Reunión con la Agencia Argentina de Cooperación Internacional y Asistencia Humanitaria – Cascos Bancos y con la Agencia Presidencial de Cooperación Internacional de Colombia para socializar el Proyecto “Desarrollo e implementación de instrumentos metodológicos para análisis de incendios a través de teledetección”	Reunión Presencial	Redes Sociales	Gobierno Entidades Cooperación Entidades Internacionales	Rendición de Cuentas
03-08-2023	En Sincelejo el IGAC acompañó al Presidente Gustavo Petro en el lanzamiento del Sistema Nacional de Reforma Agraria y Desarrollo Rural Campesino para	Presencial	Redes Sociales	Ciudadanía Gobierno Medios de comunicación	Rendición de Cuentas / Participación Ciudadana

	garantizar los derechos territoriales				
03-08-2023	En Sincelajo el IGAC acompañó al Presidente Gustavo Petro en el lanzamiento del Sistema Nacional de Reforma Agraria y Desarrollo Rural Campesino para garantizar los derechos territoriales	Presencial	Redes Sociales	Ciudadanía Gobierno Medios de comunicación	Rendición de Cuentas / Participación Ciudadana
03-08-2023	En Sincelajo el IGAC acompañó al Presidente Gustavo Petro en el lanzamiento del Sistema Nacional de Reforma Agraria y Desarrollo Rural Campesino para garantizar los derechos territoriales	Presencial	Redes Sociales	Ciudadanía Gobierno Medios de comunicación	Rendición de Cuentas / Participación Ciudadana

03-08-2023	En Sincelajo el IGAC acompañó al Presidente Gustavo Petro en el lanzamiento del Sistema Nacional de Reforma Agraria y Desarrollo Rural Campesino para garantizar los derechos territoriales	Presencial	Redes Sociales	Ciudadanía Gobierno Medios de comunicación	Rendición de Cuentas / Participación Ciudadana
03-08-2023	En Sincelajo el IGAC acompañó al Presidente Gustavo Petro en el lanzamiento del Sistema Nacional de Reforma Agraria y Desarrollo Rural Campesino para garantizar los derechos territoriales	Presencial	Redes Sociales	Ciudadanía Gobierno Medios de comunicación	Rendición de Cuentas / Participación Ciudadana
03-08-2023	En Sincelajo el IGAC acompañó al Presidente Gustavo Petro en el lanzamiento del Sistema Nacional de Reforma Agraria y Desarrollo Rural Campesino para garantizar los derechos territoriales	Presencial	Redes Sociales	Ciudadanía Gobierno Medios de comunicación	Rendición de Cuentas / Participación Ciudadana

10-08-2023	Con la Alcaldía de Puerto Gaitán – Meta se instaló una comisión de Campo para realizar procesos de conservación y mantener al día la base catastral.	Presencial	Redes Sociales	Gobierno Gobierno local	Rendición de Cuentas
16-08-2023	Desde la Dirección de Investigación y Prospectiva, participo en el simposio de Análisis Urbana de la Universidad Distrital. Hablando de la geografía al servicio de los retos del siglo XXI y la próxima apuesta del IGAC: IGAC Colombia en Colores.	Presencial	Redes Sociales	Academia Jóvenes Investigadores Servidores Públicos	Rendición de Cuentas
17-08-2023	Desde la Dirección de Regulación y Habilitación Catastral, se realiza socialización de la Resolución 1040 de 2023 para el Gestor AMCO del Área Metropolitana.	Presencial	Redes Sociales	Entidades Gubernamentales Gestores Catastrales	Rendición de Cuentas / Participación Ciudadana
18-08-2023	Estudiantes visitaron la DT Sucre, realizando recorrido por el IGAC y su importancia para el avance del departamento.	Presencial	Redes Sociales	Jóvenes Niños y Niñas	Rendición de Cuentas

18-08-2023	La DT Norte de Santander, con autoridades locales, se desarrolló mesa de trabajo para concertar y socializar el Plan Básico de Ordenamiento Territorial del municipio de Villa del Rosario	Presencial	Redes Sociales	Ciudadanía Mujeres Campesinos Entidades Gubernamentales Victimas de conflicto armado Grupo Étnicos NARP	Rendición de Cuentas / Participación Ciudadana
19-08-2023	DatoIGAC, Los suelos con vocación para la conservación se agrupan en las Clases agrologicas 8 y se tiene como objetivo la preservación de su vegetación nativa y la exclusión total de las actividades agropecuarias.	Virtual	Redes Sociales	Ciudadanía en General	Rendición de Cuentas
21-08-2023	Dato IGAC, información acerca del uso de tecnologías geoespaciales, como insumo para valorar e inventariar nuestro territorio en sus diferentes características.	Virtual	Redes Sociales	Ciudadanía en general	Rendición de Cuentas

21-08-2023	Infografía de las características del Municipio de San Bernardo del Viento.	Presencial	Redes Sociales	Ciudadanía Mujeres Campesinos Entidades públicas de orden departamental y nacional Victimas de conflicto armado Grupo Étnicos NARP Jóvenes	Rendición de Cuentas
22-08-2023	Infografía acerca del proceso de como el IGAC genera Cartografía básica de Colombia.	Presencial	Redes Sociales	Ciudadanía Mujeres Campesinos Entidades Gubernamentales Victimas de conflicto armado	Rendición de Cuentas
25-08-2023	La DT Caquetá capacita a servidores públicos de las ANT sobre levantamiento topográfico y manejo de Colombia en mapas, para portar a la optimización de los procesos.	Presencial	Redes Sociales	Entidades públicas Gubernamentales	Rendición de Cuentas / Participación Ciudadana

25-08-2023	Avanza la Escuela Intercultural de Catastro Multipropósito, capacitando a más de 30 representantes de mujeres, jóvenes, afro, adulto mayor, campesino e indígenas, quienes multiplicaran el conocimiento a la comunidad sobre temas de catastro con enfoque diferencial.	Presencial	Redes Sociales	Ciudadanía Mujeres Campesinos Entidades Gubernamentales Victimas de conflicto armado Negros, Afros, Palanqueros	Rendición de Cuentas /Participación Ciudadana
26-08-2023	DatoIGAC, cuenta los porcentajes entre los que oscila el avalúo catastral en comparación con el avalúo comercial.	Presencial	Redes Sociales	Ciudadanía Mujeres Campesinos Entidades Gubernamentales Victimas de conflicto armado	Rendición de Cuentas
27-08-2023	IGACTeExplica, en que consiste y cuando es necesario un proceso de deslinde entre entidades territoriales.	Virtual	Redes Sociales	Ciudadanía Mujeres Campesinos Entidades Gubernamentales, municipales, locales y nacionales Victimas de conflicto armado	Rendición de Cuentas

29-08-2023	Reunión con el DNP, para revisar los avances y hoja de ruta en implementación del Catastro Multipropósito y así potenciar la Reforma Agraria.	Presencial	Redes Sociales	Entidades públicas de orden nacional	Rendición de Cuentas
30-08-2023	Participación del Director General en la 4ta sesión de la Catedra Nacional de Construcción de Paz en tiempos de pos acuerdo, organizado por la Universidad Nacional.	Presencial	Redes Sociales	Ciudadanía Mujeres Campesinos Entidades Gubernamentales Victimas de conflicto armado Academia Agremiaciones	Rendición de Cuentas/ Participación Ciudadana
30-08-2023	La Dirección Territorial Nariño, junto con la Alcaldía de Tumaco, Oficina de Instrumentos públicos, trabajan para la transformación y articulación interinstitucional en los procesos de conservación catastral del municipio	Presencial	Redes Sociales	Entidades Gubernamentales	Rendición de Cuentas /Participación Ciudadana

31-08-2023	Socialización de la Resolución 1040 de 2023, con el gestor catastral de Neiva, con el propósito de conocer los procesos relevantes y de impacto en la actualización catastral con enfoque Multipropósito, aplicando el modelo LADM_COL	Presencial	Redes Sociales	Gestores Catastrales	Rendición de Cuentas
31-08-2023	Publicación carta de trato digno	Publicación virtual	Redes Sociales Página web	Ciudadanía en general Gobierno	Rendición de Cuentas

Fuente: Creación propia

En el mes de agosto se llevó a cabo, sesenta y seis (66) eventos de participación ciudadana y veinte y siete (27) actividades de rendición de cuentas, las cuales tuvieron participación por medio del canal virtual y algunos de manera presencial, difundidos y promocionados por redes sociales y pagina web, dirigidos a diferentes grupos de valor entre ellos: Ciudadanía, Academia, Agremiaciones, Gobierno, Entidades Internacionales, Servidores Públicos, Gestores Catastrales, Enfoques diferenciales y las diferentes partes interesadas que requieren y solicitan acceso y conocimiento de nuestra gestión y participación en los procesos de la entidad

5.9. Septiembre 2023

- **Participación Ciudadana**

Fecha	Tema	Medio	Fuente de Comunicación	Grupo de valor	Política MIPG
01-09-2023	La DT Caquetá trabaja de manera articulada con la Alcaldía de Milán y la Oficina de Registro de Instrumentos públicos del Municipio de Florencia, para revisar y adelantar procesos de legalización de predios urbanos.	Presencial	Redes Sociales	Gobierno Departamental, Municipal Entidades Publicas	Participación ciudadana
03-09-2023	Difusión de la Unidad Móvil, dispuesta para el municipio de Guática - Risaralda (04 y 05 de septiembre)	Presencial	Redes Sociales	Ciudadanía Mujeres Campesinos Entidades Gubernamentales Victimas de conflicto armado Grupos Étnicos Agremiación	Participación Ciudadana

04-09-2023	La DT Meta, junto a la Unidad de Restitución de Tierras, la ANT y la Gobernación del Meta, socializaron con líderes de la comunidad, representantes de la vereda Tillavá los procesos d restitución de tierras y de conservación catastral, que se llevara a cabo en Puerto Gaitán	Presencial	Redes Sociales	Gobierno Departamental, Municipal Entidades Publicas	Rendición de Cuentas/ Participación Ciudadana
06-09-2023	Difusión de la Unidad Móvil, dispuesta para el municipio de Mistrato - Risaralda (06 y 07 de septiembre)	Presencial	Redes Sociales	Ciudadanía Mujeres Campesinos Entidades Gubernamentales Victimas de conflicto armado Grupos Étnicos Agremiación	Participación Ciudadana
06-09-2023	La Dirección de Investigación y Prospectiva realizo capacitación en fundamento de la información geográfica a más de 50 representantes de diferentes comunidades indígenas de la regiones de Guachucal , Nariño	Presencial	Redes Sociales	Entidad Gubernamental Academia Ciudadanía	Participación Ciudadana

06-09-2023	En conjunto con ANT, Min Agricultura, Min Ambiente y Alconcepcionsan, en compañía de la Alcaldía de Cerrito – Santander en pro de sanear predios que se encuentran dentro del Páramo del Almorzadero.	Presencial	Redes Sociales	Entidades Gubernamentales Departamentales y Municipales Agremiaciones	Rendición de Cuentas / Participación Ciudadana
06-09-2023	La Escuela Intercultural Geografía para la Vida en formación del Catastro Multipropósito en Tibú – Norte de Santander, con el objetivo de fortalecer las capacidades técnicas de las comunidades que se articulan al proceso de actualización catastral de su territorio.	Presencial	Redes Sociales	Ciudadanía Mujeres Campesinos Entidades Gubernamentales Victimas de conflicto armado Grupos Étnicos Agremiación	Rendición de Cuentas / Participación Ciudadana
06-09-2023	En Tarra Norte de Santander, el IGAC participo en el pacto por el Catatumbo, concretando la oferta institucional para esta región	Presencial	Redes Sociales	Ciudadanía Mujeres Campesinos Entidades Gubernamentales Victimas de conflicto armado Grupos Étnicos Agremiación	Rendición de Cuentas / Participación Ciudadana

07-09-2023	La DT Risaralda recibió 25 estudiantes de la Tecnología Topográfica del SENA, para mostrarles el trabajo que realizamos en materia de implementación del Catastro Multipropósito en los municipios del departamento	Presencial	Redes Sociales	Entidad Gubernamental Academia	Rendición de Cuentas / Participación Ciudadana
07-09-2023	El IGAC cumple con la apertura de la oficina de Quibdó para facilitar la atención y servicios a la comunidad para el desarrollo regional.	Presencial	Redes Sociales	Ciudadanía Mujeres Campesinos Entidades Gubernamentales Víctimas de conflicto armado Grupos Étnicos Agremiación NARP	Participación Ciudadana
08-09-2023	La DT Sucre, estuvo en Toluviejo y San Onofre participando en el Comité Operativo de Campo con las comunidades y ANT, DNP, ORIP, Parque Nacionales , para la implementación de un Catastro Multipropósito	Presencial	Redes Sociales	Ciudadanía Mujeres Campesinos Entidades Gubernamentales Víctimas de conflicto armado Grupos Étnicos Agremiación	Rendición de Cuentas / Participación Ciudadana

11-09-2023	Difusión de la Unidad Móvil, dispuesta para el municipio de Umbría - Risaralda (11 y 12 de septiembre)	Presencial	Redes Sociales	Ciudadanía Mujeres Campesinos Entidades Gubernamentales Victimas de conflicto armado Grupos Étnicos Agremiación	Participación Ciudadana
11-09-2023	En Puerto Lleras – Meta, llega el IGAC y la URT para realizar labores de georreferenciación de predios solicitados en restitución	Presencial	Redes Sociales	Entidades Gubernamentales	Participación ciudadana
12-09-2023	La DT Meta trabaja en conjunto con Alcaldía de Indira, Guainía, para hacer seguimiento al proceso de conservación catastral que se lleva a cabo en el municipio.	Presencial	Redes Sociales	Ciudadanía Mujeres Campesinos Entidades Gubernamentales Victimas de conflicto armado Grupos Étnicos Agremiación	Participación Ciudadana

12-09-2023	Habilitación del Tunja como Gestor Catastral	Presencial	Redes Sociales	Ciudadanía Mujeres Campesinos Entidades Gubernamentales Victimas de conflicto armado Grupos Étnicos Agremiaciones	Participación Ciudadana
13-09-2023	Difusión de la Unidad Móvil, dispuesta para el municipio de Apia - Risaralda (13 y 14 de septiembre)	Presencial	Redes Sociales	Ciudadanía Mujeres Campesinos Entidades Gubernamentales Victimas de conflicto armado Grupos Étnicos Agremiaciones	Participación Ciudadana
14-09-2023	El IGAC participa en el encuentro virtual organizado por la Gobernación de Antioquia, Corporación de Antioquia y Área Metropolitana, donde se explica a los municipios del departamento el paso a paso para cargar información de sus planes de Ordenamiento	Presencial	Redes Sociales	Entidades Gubernamentales Departamentales y Municipales	Participación ciudadana

	territorial en el portal de Colombia OT				
14-09-2023	En el marco del evento de la Sabana Decide el IGAC suscribió memorando de entendimiento con Min Ambiente para formalizar el trabajo realizado por ambas entidades	Presencial	Redes Sociales	Entidades Gubernamentales de Orden Nacional	Participación ciudadana
15-09-2023	La DT Quindío realizo acompañamiento a la Alcaldía de la Tebaida sobre el proceso de actualización catastral urbana que entro en vigencia este año.	Presencial	Redes Sociales	Entidades Gubernamentales y departamentales	Participación Ciudadana
15-09-2023	El Observatorio Inmobiliario Catastral está en Valledupar, en conjunto con la UPRA, valuadores y lonjas inmobiliarias de la región, validaron resultados preliminares del levantamiento de precios comerciales en la tierra rural del Cesar,	Presencial	Redes Sociales	Entidades públicas nacionales e internacionales Ciudadanía Agremiaciones	Participación Ciudadana

	para el desarrollo de la Reforma Agraria.				
15-09-2023	La DT Caldas estuvo en una mesa de dialogo social de asentamiento indígena del pueblo Embera Chamí río del Flor, en el municipio de Anserma, para buscar solución a conflictos de los predios donde se encuentra la comunidad	Presencial	Redes Sociales	Entidades Publicas Cámara de Representantes.	Participación Ciudadana
16-09-203	La DT Quindío socializo ante el concejo municipal de Circasia el plan de trabajo para la actualización catastral.	Presencial	Redes Sociales	Entidades Gubernamentales y Departamentales Agremiaciones	Participación Ciudadana
16-09-2023	La DT Nariño, realizo jornada de trabajo con la comunidad Inga del resguardo indígena se Santiago de Putumayo, de procesos de cartografía y convenios catastrales	Presencial	Redes Sociales	Ciudadanía Mujeres Campesinos Entidades Gubernamentales Grupos Étnicos	Participación Ciudadana

17-09-2023	La DT Caquetá, acompaña al municipio de San José del Fragua, Belén de los Andaquies y Morelia en el manejo de Colombia en mapas y normatividad para procesos topográficos.	Presencial	Redes Sociales	Entidades Gubernamentales y Departamentales	Participación Ciudadana
17-09-2023	La DT Nariño, participo en el seguimiento de las medidas cautelares y sentencias de resguardos indígenas en el municipio de Puerto Asís	Presencial	Redes Sociales	Ciudadanía Mujeres Campesinos Entidades Gubernamentales Victimas de conflicto armado Grupos Étnicos Agremiaciones	Participación Ciudadana
17-09-2023	Desde la Dirección de Regulación y Habilitación Catastral, se realiza socialización de la Resolución 1040 de 2023 para el Gestor AMCO del Área Metropolitana.	Presencial	Redes Sociales	Entidades Gubernamentales Gestores Catastrales	Rendición de Cuentas / Participación Ciudadana

18-09-2023	La DT Norte de Santander, con autoridades locales, se desarrolló mesa de trabajo para concertar y socializar el Plan Básico de Ordenamiento Territorial del municipio de Villa del Rosario	Presencial	Redes Sociales	Ciudadanía Mujeres Campesinos Entidades Gubernamentales Victimas de conflicto armado Grupo Étnicos NARP	Rendición de Cuentas / Participación Ciudadana
19-09-2023	Apertura de la Ventanilla de atención en el municipio de Mocoa - Putumayo	Presencial	Redes Sociales	Ciudadanía Mujeres Campesinos Entidades Gubernamentales Victimas de conflicto armado Grupo Étnicos NARP	Participación Ciudadana
15-09-2023	El IGAC y la alcaldía de Inírida firman convenio para la conservación Catastral de Predios.	Presencial	Redes Sociales	Ciudadanía Mujeres Campesinos Entidades Gubernamentales Victimas de conflicto armado	Participación Ciudadana

				Grupo Étnicos NARP	
16-09-2023	En territorio estamos construyendo Geografía para la Vida, Gracias a nuestra labor de conservación catastral y reconocimiento predial, Puerto Gaitán Meta completo el proceso de legalización de barrio Villa Flor y avanza en la formalización de otros 9 barrios.	Presencial	Redes Sociales	Ciudadanía Mujeres Campesinos Entidades Gubernamentales Victimas de conflicto armado Grupo Étnicos	Participación Ciudadana
18-09-2023	La DT Meta, presente en Guaviare en mesa de diálogo abierto y participativo entre comunidades campesinas y entidades públicas para entender sus problemáticas del territorio.	Presencial	Redes Sociales	Ciudadanía Mujeres Campesinos Entidades Gubernamentales Victimas de conflicto armado Grupo Étnicos	Participación Ciudadana

19-09-2023	Difusión de la Unidad Móvil, dispuesta para el municipio de Pueblo Rico - Risaralda (18 y 19 de septiembre)	Presencial	Redes Sociales	Entidades Gubernamentales Agremiaciones	Participación Ciudadana
19-09-2023	El IGAC, MinAmbiente, DNP y Corporación CDA, establece oportunidades de colaboración que permiten fortalecer el conocimiento de la comunidad en temas de Catastro Multipropósito a través de la escuela intercultural	Presencial	Redes Sociales	Entidades Gubernamentales Agremiaciones	Participación Ciudadana
19-09-2023	Suscripción del de convenio con la Unidad de Acuerdo de Paz	Virtual	Redes Sociales	Entidades Gubernamentales	Participación Ciudadana
19-09-2023	La Escuela Intercultural de Catastro Multipropósito, se lleva a cabo en el municipio de San José del Guaviare, sensibilizando a la comunidad e	Presencial	Redes Sociales	Ciudadanía Mujeres Campesinos Entidades Gubernamentales Victimas de conflicto armado	Participación Ciudadana

	invitándolos a ser promotores del conocimiento.			Grupo Étnicos NARP	
19-09-2023	En Pasto junto a la ESAP, se llevó a cabo el evento de Catastro Multipropósito y su incidencia en la Planeación y Ordenamiento Territorial.	Presencial	Redes Sociales	Ciudadanía Entidades Gubernamentales Academia Investigadores	Participación Ciudadana
19-09-2023	La DT Santander participó en jornada de atención organizada por la ANT, para aclarar dudas de asociación campesinas, mujeres rurales, víctimas y población rural de la magdalena medio sobre la reforma agraria en los municipios de Landázuri y Sabana de Torres.	Presencial	Redes Sociales	Ciudadanía Mujeres Campesinos Entidades Gubernamentales Victimas de conflicto armado Grupos Étnicos	Participación Ciudadana

20-09-2023	La DT Sucre sostuvo reunión con el operador catastral y autoridades indígenas, para identificar el alcance de Catastro Multipropósito en los territorios de las comunidades indígenas ubicada en el municipio de Tolúviejo	Presencial	Redes Sociales	Ciudadanía Mujeres Campesinos Entidades Gubernamentales Victimas de conflicto armado Grupo Étnicos	Participación Ciudadana
20-09-2023	La DT Norte de Santander participo en reunión de articulación para el cumplimiento de órdenes judiciales en procesos de restitución de tierras en corregimientos de Otare, Ocaña, organizado por la URT.	Presencial	Redes Sociales	Entidades Gubernamentales, Departamentales y Municipales	Participación Ciudadana
21-09-2023	La DT Valle asistió al acto de ratificación a la RapPacífico como esquema asociativo de la Min Interior, que busca reanudar la estrategia Manglar, así como la conformación del Comité Técnico Asesor.	Presencial	Redes Sociales	Entidades Gubernamentales Agremiaciones NARP	Participación Ciudadana

21-09-2023	La Territorial del Valle del Cauca participo en la mesa de trabajo, de la socialización y actualización del Plan Departamental de Gestión del Riesgo de Desastres, para priorizar y ejecutar acciones estratégicas en procesos de conocimiento, reducción y manejo del riesgo del departamento.	Presencial	Redes Sociales	Entidades Gubernamentales	Participación Ciudadana
21-09-2023	Se realizó encuentro con mujeres junto a GIZ y la ONU, para fortalecer conceptos de tierra y catastro multipropósito. Con mujeres de varios municipios de la Orinoquia	Presencial	Redes Sociales	Entidades Gubernamentales, sin animo y con ánimo de lucro Mujeres	Rendición de Cuentas / Participación Ciudadana
22-09-2023	Con participación de CINEP y el IGAC, se lidera la Escuela Intercultural de Catastro Multipropósito, construyendo una Geografía, para la Vida, con mujeres rurales de Montes de María donde se discute la importancia de esta política en el territorio.	Presencial	Redes Sociales	Ciudadanía Mujeres Campesinos Entidades Gubernamentales Victimas de conflicto armado Negros, Afros, Palanqueros	Participación Ciudadana

22-09-2023	Participación del IGAC Festival Juntémonos, para tejer lo público en el municipio de Puerto Guzmán – Putumayo, con el objetivo de brindar presencial en el territorio donde próximamente seremos los gestores Catastrarles (22-23 de septiembre)	Presencial	Redes Sociales	Ciudadanía Mujeres Campesinos Entidades Gubernamentales Victimas de conflicto armado Agremiaciones Academia	Participación Ciudadana
22-09-2023	Participación y desarrollo e la Escuela Intercultural de Catastro Multipropósito en el Municipio de San José del Guaviare	Presencial	Redes Sociales	Ciudadanía Mujeres Campesinos Entidades Gubernamentales Victimas de conflicto armado Negros, Afros, Palanqueros	Participación Ciudadana
26-09-2023	En San Juan de Nepomuceno, más de 30 participantes en representación de organizaciones campesinas, comparten experiencias, conocimiento e inquietudes para formalizar y afianzar el	Presencial	Redes Sociales	Ciudadanía Mujeres Campesinos Entidades Gubernamentales Victimas de conflicto armado Negros, Afros, Palanqueros	Participación Ciudadana

	Catastro Multipropósito.				
26-09-2023	El IGAC y la Universidad del Externado presentan la cátedra abierta del Programa de Geografía.	Presencial	Redes Sociales	Entidades Gubernamentales Academia Investigadores	Participación Ciudadana
26-09-2023	La Escuela Intercultural está presente en Zambrano Bolívar, realizando jornadas de formación a Comunidad para explicarles todo sobre el catastro y porque es importante que sea multipropósito.	Presencial	Redes Sociales	Ciudadanía Mujeres Campesinos Entidades Gubernamentales Victimas de conflicto armado Grupos Étnicos Negros, Afros, Palanqueros Academia	Participación Ciudadana

26-09-2023	Como hecho histórico en el marco de la consulta previa libre e informada, se garantiza y materializa con las organizaciones indígenas concertar y protocolizar el instrumento normativo para la implementación del Catastro Multipropósito en territorios y territorialidades indígenas	Presencial	Redes Sociales	Ciudadanía Mujeres Campesinos Entidades Gubernamentales Victimas de conflicto armado Grupos Étnicos	Participación Ciudadana
26-09-2023	Con la participación de Comixta de Cooperación técnica entre Colombia y Brasil, se valida el trabajo bilateral de metodologías de producción cartográfica y catastro rural para la gestión de información geoespacial	Presencial	Redes Sociales	Entidades Gubernamentales Nacionales e Internacionales Academia	Rendición de Cuentas/ Participación Ciudadana
26-09-2023	Con las comunidades afro, indígenas y campesinas de Bolívar María la baja, se lleva a cabo el primer módulo de formación de la Escuela Intercultural	Presencial	Redes Sociales	Ciudadanía Mujeres Campesinos Entidades Gubernamentales Victimas de conflicto armado	Participación Ciudadana

26-09-2023	La DT Quindío, presento a la alcaldía de Calarcá el informe y evaluación final de convenio de conservación	Presencial	Redes Sociales	Entidades Gubernamentales	Participación Ciudadana
26-09-2023	Intercambio de conocimiento y experiencias, con el apoyo de INEGI, para el desarrollo de captura de predios usando la tecnología especial.	Presencial	Redes Sociales	Academia Investigadores Jóvenes Entidades Gubernamentales	Participación Ciudadana
27-09-2023	La DT Norte de Santander participa en la primera feria Binacional, organizada por Min Ambiente, Corponor y la Gobernación del Norte de Santander.	Presencial	Redes Sociales	Ciudadanía Mujeres Campesinos Entidades Gubernamentales Victimas de conflicto armado Agremiaciones	Participación Ciudadana
28-09-2023	Se socializa con la comunidad de El Carmen de Bolívar, los procesos a realizar y los beneficios de tener una información de suelo y la capacidad de	Presencial	Redes Sociales	Ciudadanía Mujeres Campesinos Entidades Gubernamentales	Participación Ciudadana

	uso de tierra de la región.				
28-09-2023	La Dirección de Gestión Catastral, presente en la Alcaldía de Putumayo, presentando el trabajo y la priorización de actualización catastral para el 2023 de 6 municipios y 3 para la vigencia 2024.	Presencial	Redes Sociales	Entidades Gubernamental Alcaldía municipal	Rendición de Cuentas/ Participación Ciudadana
28-09-2023	Cooperación Técnica entre Colombia y Brasil, organizada por Agencia Presidencial de Cooperación Internacional de Colombia, realizando la formulación de dos proyectos.	Presencial	Redes Sociales	Entidades Gubernamentales Nacionales e Internacionales	Rendición de Cuentas/ Participación Ciudadana
28-09-2023	La DT Meta, inicio proceso de reconocimiento predial en el centro poblado y la zona rural del Puerto Gaitán, Meta. Avanzando en el proceso de conservación catastral	Presencial	Redes Sociales	Ciudadanía Mujeres Campesinos Victimas de conflicto armado	Participación Ciudadana

29-09-2023	En el intercambio de conocimiento en México, recorren el Valle de Aguascalientes-Rincón de Romosa, verificando los resultados de la metodología para la captura de predios usando tecnología geoespacial.	Presencial	Redes Sociales	Entidades Gubernamentales Nacionales e Internacionales	Participación Ciudadana
30-09-2023	Participación y reconocimiento del Catastro Multipropósito, por medio de la escuela intercultural, se identifica como indispensable para conocer información del campo y solucionar problemáticas	Presencial	Redes Sociales	Victimas de conflicto armado Mujeres Grupos Étnicos Campesinos	Participación Ciudadana

Fuente: Creación propia

- **Rendición de Cuentas**

Fecha	Tema	Medio	Fuente de Comunicación	Grupo de valor	Política MIPG
-------	------	-------	------------------------	----------------	---------------

04-09-2023	La DT Meta, junto a la Unidad de Restitución de Tierras, la ANT y la Gobernación del Meta, socializaron con líderes de la comunidad, representantes de la vereda Tillavá los procesos d restitución de tierras y de conservación catastral, que se llevara a cabo en Puerto Gaitán	Presencial	Redes Sociales	Gobierno Departamental, Municipal Entidades Publicas	Rendición de Cuentas/ Participación Ciudadana
05-09-2023	El IGAC, participa en el seminario de Vida y Territorio, explicando la relación del Catastro Multipropósito y la sociedad desde la labor que realiza el IGAC de la mano con la comunidad	Presencial	Redes Sociales	Ciudadanía Gobierno Medios de comunicación Agremiaciones Academia	Rendición de Cuentas
06-09-2023	En conjunto con ANT, Min Agricultura, Min Ambiente y Alconcepcionsan, en compañía de la Alcaldía de Cerrito – Santander en pro de sanear predios que se encuentran dentro del Páramo del Almorzadero.	Presencial	Redes Sociales	Entidades Gubernamentales Departamentales y Municipales Agremiaciones	Rendición de Cuentas / Participación Ciudadana

06-09-2023	La Escuela Intercultural Geografía para la Vida en formación del Catastro Multipropósito en Tibú – Norte de Santander, con el objetivo de fortalecer las capacidades técnicas de las comunidades que se articulan al proceso de actualización catastral de su territorio.	Presencial	Redes Sociales	Ciudadanía Mujeres Campesinos Entidades Gubernamentales Victimas de conflicto armado Grupos Étnicos Agremiación	Rendición de Cuentas / Participación Ciudadana
06-09-2023	En Tarra Norte de Santander, el IGAC participo en el pacto por el Catatumbo, concretando la oferta institucional para esta región	Presencial	Redes Sociales	Ciudadanía Mujeres Campesinos Entidades Gubernamentales Victimas de conflicto armado Grupos Étnicos Agremiación	Rendición de Cuentas / Participación Ciudadana
07-09-2023	La DT Risaralda recibió 25 estudiantes de la Tecnología Topográfica del SENA, para mostrarles el trabajo que realizamos en materia de implementación del Catastro Multipropósito en los	Presencial	Redes Sociales	Entidad Gubernamental Academia	Rendición de Cuentas / Participación Ciudadana

	municipios del departamento				
08-09-2023	La DT Sucre, estuvo en Toluviejo y San Onofre participando en el Comité Operativo de Campo con las comunidades y ANT, DNP, ORIP, Parque Nacionales , para la implementación de un Catastro Multipropósito	Presencial	Redes Sociales	Ciudadanía Mujeres Campesinos Entidades Gubernamentales Victimas de conflicto armado Grupos Étnicos Agremiación	Rendición de Cuentas / Participación Ciudadana
14-09-2023	La DT Caquetá realizo capacitación a la Alcaldía Municipal de San José del Fragua sobre el funcionamiento de Colombia en Mapas , para la centralización e integración de datos abiertos del país	Presencial	Redes Sociales	Entidades Gubernamentales	Rendición de Cuentas

15-09-2023	Viernes de Investigación es acerca de los conflictos limítrofes internos en Colombia desde el análisis de variables geográficas.	Presencial	Redes Sociales	Ciudadanía Academia Investigadores Partes Interesadas	Rendición de Cuentas
17-09-2023	Desde la Dirección de Regulación y Habilitación Catastral, se realiza socialización de la Resolución 1040 de 2023 para el Gestor AMCO del Área Metropolitana.	Presencial	Redes Sociales	Entidades Gubernamentales Gestores Catastrales	Rendición de Cuentas / Participación Ciudadana
18-09-2023	La DT Norte de Santander, con autoridades locales, se desarrolló mesa de trabajo para concertar y socializar el Plan Básico de Ordenamiento Territorial del municipio de Villa del Rosario	Presencial	Redes Sociales	Ciudadanía Mujeres Campesinos Entidades Gubernamentales Victimas de conflicto armado Grupo Étnicos NARP	Rendición de Cuentas / Participación Ciudadana

20-09-2023	Socialización a los gestores Catastrales de Cundinamarca, para fortalecer el servicio público, dialogando acerca del modelo LADM y SINIC, implementados en la resolución 1040 de 2023	Presencial	Redes Sociales	Entidades Gubernamentales Operadores públicos y privados	Rendición de Cuentas
21-09-2023	Desde el IGAC se resalta la firma del convenio con la Unidad Atención para el acuerdo de Paz, que permite acelerar la implementación de los Acuerdos a través del conocimiento del territorio	Presencial	Redes Sociales	Entidades Gubernamentales	Rendición de Cuentas
21-09-2023	Se realizó encuentro con mujeres junto a GIZ y la ONU, para fortalecer conceptos de tierra y catastro multipropósito. Con mujeres de varios municipios de la Orinoquia	Presencial	Redes Sociales	Entidades Gubernamentales, sin ánimo y con ánimo de lucro Mujeres	Rendición de Cuentas / Participación Ciudadana
22-09-2023	Desde la DT Santander, se realizó capacitación sobre el manejo e información de las fichas prediales para la ANT, ayudando a la gestión de la información catastral en los predios.	Presencial	Redes Sociales	Entidades Gubernamentales	Rendición de Cuentas

26-09-2023	La Dirección de Regulación y Habilitación Catastral, inicia recorrido para la socialización de la Resolución 1040 de 2023 con los gestores catastrales del país	Presencial	Redes Sociales	Entidades Gubernamentales Operadores Privados y Públicos	Rendición de Cuentas
26-09-2023	Con la participación de Comixta de Cooperación técnica entre Colombia y Brasil, se valida el trabajo bilateral de metodologías de producción cartográfica y catastro rural para la gestión de información geoespacial	Presencial	Redes Sociales	Entidades Gubernamentales Nacionales e Internacionales Academia	Rendición de Cuentas/ Participación Ciudadana
27-09-2023	El IGAC coordino el Comité Técnico de Asuntos Espaciales de la Comisión Colombiana del Espacio.	Presencial	Redes Sociales	Entidades Gubernamentales	Rendición de Cuentas
28-09-2023	La Dirección de Gestión Catastral, presente en la Alcaldía de Putumayo, presentando el trabajo y la priorización de actualización catastral para el 2023 de 6	Presencial	Redes Sociales	Entidades Gubernamental Alcaldía municipal	Rendición de Cuentas/ Participación Ciudadana

	municipios y 3 para la vigencia 2024.				
28-09-2023	Cooperación Técnica entre Colombia y Brasil, organizada por Agencia Presidencial de Cooperación Internacional de Colombia, realizando la formulación de dos proyectos.	Presencial	Redes Sociales	Entidades Gubernamentales Nacionales e Internacionales	Rendición de Cuentas/ Participación Ciudadana

Fuente: Creación propia

En el mes de septiembre se llevó a cabo, sesenta (60) eventos de participación ciudadana y veintiún (21) actividades de rendición de cuentas, las cuales tuvieron participación por medio del canal virtual y algunos de manera presencial, difundidos y promocionados por redes sociales y pagina web, dirigidos a diferentes grupos de valor entre ellos: Ciudadanía, Academia, Agremiaciones, Gobierno, Entidades Internacionales, Servidores Públicos, Gestores Catastrales, Enfoques diferenciales y las diferentes partes interesadas que requieren y solicitan acceso y conocimiento de nuestra gestión y participación en los procesos de la entidad.

5.10. Octubre 2023

- **Participación Ciudadana**

Fecha	Tema	Medio	Fuente de Comunicación	Grupo de valor	Política MIPG
01-10-2023	En conjunto con el Instituto Geográfico Militar de Chile, realizaron intercambio de conocimientos y construcción de proyectos de cooperación para fortalecer la red Geodésica y la metodología de producción y validación cartográfica	Presencial	Redes Sociales	Entidades Nacionales e Internacionales Publicas	Participación ciudadana
03-10-2023	La DT Tolima hizo parte de la Comisión de Ordenamiento Territorial de la Gobernación de Tolima, validando temas de deslindes municipales y departamentales.	Presencial	Redes Sociales	Entidades Gubernamentales y Departamentales	Participación Ciudadana
03-10-2023	Desde la Acción de Juntas Comunales de San Juan Nepomuceno, Bolívar, nos cuenta la importancia y participación de la Escuela Intercultural Geografía para la Vida, desde la construcción	Presencial	Redes Sociales	Ciudadanía Mujeres Campesinos Entidades Gubernamentales Víctimas de conflicto armado	Participación Ciudadana

	de la cartografía social, que crea caminos que conducen a la paz			Grupos Étnicos Agremiación	
04-10-2023	Desde la DT Valle, estuvo presente en la feria de la vivienda en el municipio de Guadalajara de Buga, organizada por la secretaria de Vivienda y Servicios Públicos, presentan la oferta de productos y servicios que tiene el IGAC a disposición de la comunidad.	Presencial	Redes Sociales	Ciudadanía Mujeres Campesinos Entidades Gubernamentales Víctimas de conflicto armado Grupos Étnicos Agremiación	Participación Ciudadana
04-10-2023	La DT Valle, estuvo presente en la mesa de articulación interinstitucional para el seguimiento de la restitución de derechos territoriales de la comunidad indígena Wounaan Noman – Resguardo Guayacán.	Presencial	Redes Sociales	Entidades Públicas Gubernamentales Departamentales y Municipales	Participación Ciudadana

04-10-2023	La Escuela Intercultural Geografía para la Vida en formación del Catastro Multipropósito en Tibú – Norte de Santander, con el objetivo de fortalecer las capacidades técnicas de las comunidades que se articulan al proceso de actualización catastral de su territorio.	Presencial	Redes Sociales	Ciudadanía Mujeres Campesinos Entidades Gubernamentales Víctimas de conflicto armado Grupos Étnicos Agremiación	Rendición de Cuentas / Participación Ciudadana
04-10-2023	EN la Asamblea departamental del Quindío se socializo la revisión de límites en la operación administrativa de deslindes y brindarnos un panorama	Presencial	Redes Sociales	Entidades Gubernamentales	Rendición de Cuentas / Participación Ciudadana
04-10-2023	Participación en la Escuela Intercultural – Geografía para la Vida, desde el municipio de Boquerón, San José del Guaviare	Presencial	Redes Sociales	Ciudadanía Mujeres Campesinos Entidades Gubernamentales Víctimas de conflicto armado Grupos Étnicos Agremiación	Participación Ciudadana

04-10-2023	Desde la Unisucre, Sincelejo, se compartió con la ciudadanía la importancia de los estudios semidetallados de suelos para el territorio	Presencial	Redes Sociales	Ciudadanía Mujeres Campesinos Entidades Gubernamentales Víctimas de conflicto armado Grupos Étnicos Agremiación NARP	Participación Ciudadana
04-10-2023	Desde la DT Sucre, realiza encuentro con profesores de la Facultad de Ingeniería de Unisucre para revisión oportunidades de convenio que permitan el desarrollo de semilleros de investigación.	Presencial	Redes Sociales	Entidades Públicas y Gubernamentales	Participación Ciudadana
10-10-2023	El IGAC, participa en el Seminario de la UPRA, exponiendo acerca de los principales retos del impuesto predial para el suelo rural desde la valoración del suelo y la información física.	Presencial	Redes Sociales	Entidades Publicas	Participación Ciudadana

10-10-2023	Encuentro entre entidades de cooperación, para fortalecer la infraestructura Colombiana de Datos Espaciales – ICDE	Presencial	Redes Sociales	Entidades Publicas	Participación Ciudadana
14-10-2023	El IGAC participa en el encuentro virtual organizado por la Gobernación de Antioquia, Corporación de Antioquia y Área Metropolitana, donde se explica a los municipios del departamento el paso a paso para cargar información de sus planes de Ordenamiento territorial en el portal de Colombia OT	Presencial	Redes Sociales	Entidades Gubernamentales Departamentales y Municipales	Participación ciudadana
14-10-2023	En el marco del evento de la Sabana Decide el IGAC suscribió memorando de entendimiento con Min Ambiente para formalizar el trabajo realizado por ambas entidades	Presencial	Redes Sociales	Entidades Gubernamentales de Orden Nacional	Participación ciudadana

15-10-2023	La DT Quindío realizo acompañamiento a la Alcaldía de la Tebaida sobre el proceso de actualización catastral urbana que entro en vigencia este año.	Presencial	Redes Sociales	Entidades Gubernamentales y departamentales	Participación Ciudadana
15-10-2023	El Observatorio Inmobiliario Catastral está en Valledupar, en conjunto con la UPRA, valuadores y lonjas inmobiliarias de la región, validaron resultados preliminares del levantamiento de precios comerciales en la tierra rural del Cesar, para el desarrollo de la Reforma Agraria.	Presencial	Redes Sociales	Entidades públicas nacionales e internacionales Ciudadanía Agremiaciones	Participación Ciudadana
15-10-2023	La DT Caldas estuvo en una mesa de dialogo social de asentamiento indígena del pueblo Embera Chamí río del Flor, en el municipio de Anserma, para buscar solución a conflictos de los predios donde se encuentra la comunidad	Presencial	Redes Sociales	Entidades Publicas Cámara de Representantes.	Participación Ciudadana

16-10-2023	La DT Quindío socializo ante el concejo municipal de Circasia el plan de trabajo para la actualización catastral.	Presencial	Redes Sociales	Entidades Gubernamentales y Departamentales Agremiaciones	Participación Ciudadana
16-10-2023	La DT Nariño, realizo jornada de trabajo con la comunidad Inga del resguardo indígena se Santiago de Putumayo, de procesos de cartografía y convenios catastrales	Presencial	Redes Sociales	Ciudadanía Mujeres Campesinos Entidades Gubernamentales Grupos Étnicos	Participación Ciudadana
17-10-2023	La DT Caquetá, acompaña al municipio de San José del Fragua, Belén de los Andaquies y Morelia en el manejo de Colombia en mapas y normatividad para procesos topográficos.	Presencial	Redes Sociales	Entidades Gubernamentales y Departamentales	Participación Ciudadana
17-10-2023	La DT Nariño, participo en el seguimiento de las medidas cautelares y sentencias de resguardos indígenas en el municipio de Puerto Asís	Presencial	Redes Sociales	Ciudadanía Mujeres Campesinos Entidades Gubernamentales Victimas de conflicto armado Grupos Étnicos	Participación Ciudadana

				Agremiaciones	
16-10-2023	En territorio estamos construyendo Geografía para la Vida, Gracias a nuestra labor de conservación catastral y reconocimiento predial, Puerto Gaitán Meta completo el proceso de legalización de barrio Villa Flor y avanza en la formalización de otros 9 barrios.	Presencial	Redes Sociales	Ciudadanía Mujeres Campesinos Entidades Gubernamentales Victimas de conflicto armado Grupo Étnicos	Participación Ciudadana
18-10-2023	La DT Meta, presente en Guaviare en mesa de diálogo abierto y participativo entre comunidades campesinas y entidades públicas para entender sus problemáticas del territorio.	Presencial	Redes Sociales	Ciudadanía Mujeres Campesinos Entidades Gubernamentales Victimas de conflicto armado Grupo Étnicos	Participación Ciudadana

19-10-2023	El IGAC, MinAmbiente, DNP y Corporación CDA, establece oportunidades de colaboración que permiten fortalecer el conocimiento de la comunidad en temas de Catastro Multipropósito a través de la escuela intercultural	Presencial	Redes Sociales	Entidades Gubernamentales Agremiaciones	Participación Ciudadana
19-10-2023	Suscripción del convenio con la Unidad de Acuerdo de Paz	Virtual	Redes Sociales	Entidades Gubernamentales	Participación Ciudadana
19-10-2023	La Escuela Intercultural de Catastro Multipropósito, se lleva a cabo en el municipio de San José del Guaviare, sensibilizando a la comunidad e invitándolos a ser promotores del conocimiento.	Presencial	Redes Sociales	Ciudadanía Mujeres Campesinos Entidades Gubernamentales Victimas de conflicto armado Grupo Étnicos NARP	Participación Ciudadana

19-10-2023	En Pasto junto a la ESAP, se llevó a cabo el evento de Catastro Multipropósito y su incidencia en la Planeación y Ordenamiento Territorial.	Presencial	Redes Sociales	Ciudadanía Entidades Gubernamentales Academia Investigadores	Participación Ciudadana
19-10-2023	La DT Santander participó en jornada de atención organizada por la ANT, para aclarar dudas de asociación campesinas, mujeres rurales, víctimas y población rural de la Magdalena medio sobre la reforma agraria en los municipios de Landázuri y Sabana de Torres.	Presencial	Redes Sociales	Ciudadanía Mujeres Campesinos Entidades Gubernamentales Víctimas de conflicto armado Grupos Étnicos	Participación Ciudadana
20-10-2023	La DT Norte de Santander participó en reunión de articulación para el cumplimiento de órdenes judiciales en procesos de restitución de tierras en corregimientos de Otare, Ocaña, organizado por la URT.	Presencial	Redes Sociales	Entidades Gubernamentales, Departamentales y Municipales	Participación Ciudadana

21-10-2023	La DT Valle asistió al acto de ratificación a la RapPacífico como esquema asociativo de la Min Interior, que busca reanudar la estrategia Manglar, así como la conformación del Comité Técnico Asesor.	Presencial	Redes Sociales	Entidades Gubernamentales Agremiaciones NARP	Participación Ciudadana
21-10-2023	La Territorial del Valle del Cauca participo en la mesa de trabajo, de la socialización y actualización del Plan Departamental de Gestión del Riesgo de Desastres, para priorizar y ejecutar acciones estratégicas en procesos de conocimiento, reducción y manejo del riesgo del departamento.	Presencial	Redes Sociales	Entidades Gubernamentales	Participación Ciudadana
22-10-2023	Con participación de CINEP y el IGAC, se lidera la Escuela Intercultural de Catastro Multipropósito, construyendo una Geografía, para la Vida, con mujeres rurales de Montes de María donde se discute la importancia de esta política en el territorio.	Presencial	Redes Sociales	Ciudadanía Mujeres Campesinos Entidades Gubernamentales Victimas de conflicto armado Negros, Afros, Palanqueros	Participación Ciudadana

22-10-2023	Participación del IGAC Festival Juntémonos, para tejer lo público en el municipio de Puerto Guzmán – Putumayo, con el objetivo de brindar presencial en el territorio donde próximamente seremos los gestores Catastrarles (22-23 de septiembre)	Presencial	Redes Sociales	Ciudadanía Mujeres Campesinos Entidades Gubernamentales Victimas de conflicto armado Agremiaciones Academia	Participación Ciudadana
25-10-2023	Socialización de la Resolución 1040 de 2023, para los gestores Catastrales en el Valle del Cauca.	Presencial	Redes Sociales	Entidades Gubernamentales Entidades Publicas Agremiaciones	Participación Ciudadana

Fuente: Creación propia

- **Rendición de Cuentas**
-

Fecha	Tema	Medio	Fuente de Comunicación	Grupo de valor	Política MIPG
-------	------	-------	------------------------	----------------	---------------

03-10-2023	Lanzamiento de la Fase inicial del Observatorio de la Tierra y el territorio, siendo una plataforma digital de suministro de información espacial para la evaluación, monitoreo y seguimiento a cambios en el territorio	Presencial	Redes Sociales	Gobierno Entidades Publicas	Rendición de Cuentas
03-10-2023	Lanzamiento de la Fase inicial del Observatorio de la Tierra y el territorio, siendo una plataforma digital de suministro de información espacial para la evaluación, monitoreo y seguimiento a cambios en el territorio	Presencial	Redes Sociales	Gobierno Entidades Publicas	Rendición de Cuentas
04-10-2023	La Escuela Intercultural Geografía para la Vida en formación del Catastro Multipropósito en Tibú – Norte de Santander, con el objetivo de fortalecer las capacidades técnicas de las comunidades que se articulan al proceso de actualización catastral de su territorio.	Presencial	Redes Sociales	Ciudadanía Mujeres Campesinos Entidades Gubernamentales Victimas de conflicto armado Grupos Étnicos Agremiación	Rendición de Cuentas / Participación Ciudadana

04-10-2023	EN la Asamblea departamental del Quindío se socializo la revisión de límites en la operación administrativa de deslindes y brindarnos un panorama	Presencial	Redes Sociales	Entidades Gubernamentales	Rendición de Cuentas / Participación Ciudadana
04-10-2023	Investigadores del IGAC, hablan y desarrollan temáticas de la inteligencia artificial y aprendizaje de máquinas aplicando a los procesos catastrales y cartográficos. Seminario aplicado en la Universidad Distrital	Presencial	Redes Sociales	Ciudadanía Mujeres Entidades Públicas Gubernamentales Academia Investigación	Rendición de Cuentas
05-10-2023	Con la comunidad de El Carmen de Bolívar, desde la subdirección de Agrología, socializa las actividades a realizar para generar mapas de suelos y capacidad de uso de las tierras y la importancia del estudio, para la Reforma Agraria	Presencial	Redes Sociales	Ciudadanía Mujeres Campesinos Entidades Gubernamentales Víctimas de conflicto armado Grupos Étnicos Agregación	Rendición de Cuentas

05-10-2023	Desde el IGAC, la geoinformación y ciencia de datos juegan un papel clave en la atención en salud con enfoque territorial. "Territorio, Cuidado y Salud para el sector Salud.	Presencial	Redes Sociales	Entidades Públicas Gubernamentales, Departamentales y Nacionales	Rendición de Cuentas
27-10-2023	Desde la Dirección de Gestión Catastral, participaron en el VII Congreso Nacional de Evaluadores para socializar impactos de la inteligencia artificial en las actividades valuadoras.	Presencial	Redes Sociales	Entidades Gubernamentales Entidades Publicas Agremiaciones Academia	Rendición De Cuentas

Fuente: Creación propia

En el mes de octubre se llevó a cabo, treinta y cuatro (34) eventos de participación ciudadana y ocho (8) actividades de rendición de cuentas, las cuales tuvieron participación por medio del canal virtual y algunos de manera presencial, difundidos y promocionados por redes sociales y pagina web, dirigidos a diferentes grupos de valor entre ellos: Ciudadanía, Academia, Agremiaciones, Gobierno, Entidades Internacionales, Servidores Públicos, Gestores Catastrales, Enfoques diferenciales y las diferentes partes interesadas que requieren y solicitan acceso y conocimiento de nuestra gestión y participación en los procesos de la entidad.

5.11. Noviembre 2023

- **Participación Ciudadana**

Fecha	Tema	Medio	Fuente de Comunicación	Grupo de valor	Política MIPG
01-11-2023	El IGAC, realiza la Catedra “Una Geografía para la Vida: Diálogos Territoriales y Catastro Multipropósito”	Presencial	Redes Sociales	Entidades Públicas y Privadas Academia	Participación Ciudadana
03-11-2023	En Orito – Putumayo, se realizó la socialización con la administración municipal y otros actores estratégicos, cuáles son los beneficios y componentes del Catastro Multipropósito y el avance de la actualización catastral para la zona urbana del municipio.	Presencial	Redes Sociales	Entidades Departamentales Agremiaciones / Asociaciones	Rendición de Cuentas / Participación Ciudadana

03-11-2023	La Escuela Intercultural para fortalecer las capacidades de la comunidad como promotores de la comunidad y el territorio en el proceso de actualización catastral con enfoque de Multipropósito	Presencial	Redes Sociales	Ciudadanía Mujeres Victimas Grupos Étnicos Representantes de Juntas de Acción Comunal	Participación Ciudadana
07-11-2023	El IGAC participo en los espacios de Dialogo Técnico para concertar delimitación del páramo de Santurbán, teniendo en cuenta la labor de saneamiento predial para la gestión catastral y cartográfica	Presencial	Redes Sociales	Entidad Publica	Participación Ciudadana
09-11-2023	La DT Tolima estuvo presente en la semana TIC "Unidos hicimos historia 4.02"	Presencial	Redes Sociales	Entidades Públicas y Privadas Academia	Participación Ciudadana
09-11-2023	La DT de Atlántico, realiza atención de trámites y ciudadanía en el municipio de Usiacurí.	Presencial	Redes Sociales	Ciudadanía Mujeres Victimas Grupos Étnicos Representantes de Juntas de Acción Comunal	Participación Ciudadana

09-11-2023	La DT Córdoba y la Subdirección de Proyectos recorren los municipios Momil, Chima, Tuchín y Purísima, con el propósito de presentar el cronograma de la actualización catastral con enfoque multipropósito	Presencial	Redes Sociales	Ciudadanía Mujeres Victimas Grupos Étnicos Representantes de Juntas de Acción Comunal	Participación Ciudadana
09-11-2023	El IGAC, realiza encuentro con supernotario y registro para validar avances de la interrelación de sistemas de Información.	Presencial	Redes Sociales	Entidades Públicas	Participación Ciudadano
10-11-2023	El IGAC, participo en el diálogo de ANT, para la socialización de la Sentencia SU-288 de 2022	Presencial	Redes Sociales	Ciudadanía Mujeres Victimas Grupos Étnicos Representantes de Juntas de Acción Comunal	Participación Ciudadana

11-11-2023	La DT Tolima realiza participación en la feria de emprendimiento ExpoSENA, fortaleciendo sectores como el agropecuario, industrial, comercial y de servicios.	Presencial	Redes Sociales	Academia Agremiaciones	Participación Ciudadana
16-11-2023	Participación en el seminario “Fertilidad de Suelos y su aporte en la Agricultura Regenerativa”	Presencial	Redes Sociales	Entidades Públicas	Participación Ciudadana
16-11-2023	Desarrollo del II Encuentro Internacional Sistema de Administración de gestión Catastral	Presencial	Redes Sociales	Entidades Públicas	Participación Ciudadana
16-11-2023	El IGAC y la Dirección de Regulación y Habilitación Catastral, socializan la resolución 1040 para los respectivos gestores catastrales de la ciudad de Barranquilla	Presencial	Redes Sociales	Entidades Públicas Ciudadanía Agremiaciones	Rendición de Cuentas

16-11-2023	Se realizó socialización de la importancia de emplear el Catastro Multipropósito a los pueblos indígenas en Puerto Gaitán Meta,	Presencial	Redes Sociales	Ciudadanía Mujeres Victimas Grupos Étnicos Representantes de Juntas de Acción Comunal	Rendición de Cuentas/Participación Ciudadana
16-11-2023	La DT, realiza jornada institucional, para racionalización del acceso a tramites en la comunidad de San José del Palmar.	Presencial	Redes Sociales	Ciudadanía Mujeres Victimas Grupos Étnicos Representantes de Juntas de Acción Comunal	Participación Ciudadana
18-11-2023	Aplicación de la Escuela Intercultural, para fortalecer conocimiento y finalidad en el municipio de El Carmen de Bolívar	Presencial	Redes Sociales	Ciudadanía Mujeres Victimas Grupos Étnicos Representantes de Juntas de Acción Comunal	Participación Ciudadana

21-11-2023	La DT Caldas, realiza proceso y jornada de atención a la ciudadanía	Presencial	Redes Sociales	Ciudadanía Mujeres Victimas Grupos Étnicos Representantes de Juntas de Acción Comunal	Participación Ciudadana
23-11-2023	Participación de las escuelas Interculturales en Fortul, Arauca, con el objetivo de emprender la operación catastral multipropósito en el municipio.	Presencial	Redes Sociales	Ciudadanía Mujeres Victimas Grupos Étnicos Representantes de Juntas de Acción Comunal	Participación Ciudadana
23-11-2023	Participación y representación de la Comisión Accidental de Catastro Multipropósito, con el fin de resolver inquietudes relacionadas con el proyecto de Ley "Límites de crecimiento del impuesto predial unificado"	Presencial	Redes Sociales	Gobierno Nacional Entidades Publicas	Participación Ciudadana

24-11-2023	En compañía de varias entidades, la Junta de Acción comunal, la DT Nariño realiza socialización del avance de la actualización catastral urbana y rural de Mocoa	Presencial	Redes Sociales	Ciudadanía Agremiaciones Entidades Publicas	Rendición de Cuentas / Participación Ciudadana
24-11-2023	La DT Meta realiza actividades de socialización sobre la implementación de Catastro Multipropósito en 12 municipios del Guaviare y Meta que han sido víctimas de conflicto armado.	Presencial	Redes Sociales	Ciudadanía Mujeres Víctimas Grupos Étnicos Representantes de Juntas de Acción Comunal	Participación Ciudadana
24-11-2023	Participación en la Misión Técnica en Perú en el marco de la COMIXTAN	Presencial	Redes Sociales	Academia Entidades Públicas Internacionales	Participación Ciudadana
25-11-2023	Participación en el festival juntémonos en el Municipio de Tadó Chocó.	Presencial	Redes Sociales	Ciudadanía Mujeres Víctimas Grupos Étnicos Representantes de Juntas de Acción Comunal	Participación Ciudadana

27-11-2023	La DT Córdoba socializo a líderes y lideresas, JAC, concejales y comisiones de empalme y a la alcaldía de Valencia en los procesos de actualización catastral	Presencial	Redes Sociales	Entidades Publicas Agremiaciones Asociaciones Grupos de Valor	Participación Ciudadana
28-11-2023	Se socializo con la embajadora María Inés Ruz Zañartu, el proyecto de cooperación para optimizar procesos y herramientas en generación de productos geodésicos y cartográficos para el Instituto	Presencial	Redes Sociales	Entidades Públicas Nacionales e Internacionales	Participación Ciudadana
29-11-2023	Se lleva a cabo el IX Conferencia y Asamblea Anual de Catastro y Registro en tiempos de crisis climático, Catastro OEA. El IGAC lidera el planteamiento	Presencial	Redes Sociales	Ciudadanía en general Agremiaciones Academia Entidades Publicas	Participación Ciudadana / Rendición de Cuentas
29-11-2023	Desde Choco, se trabaja, para poder realizar la toponimia del departamento. Trabajando de la mano con el equipo de NARP para la comunidad	Presencial	Redes Sociales	Ciudadanía en general Agremiaciones Academia Entidades Publicas	Participación Ciudadana

Fuente: Creación propia

- **Rendición de Cuentas**

Fecha	Tema	Medio	Fuente de Comunicación	Grupo de valor	Política MIPG
01-11-2023	El IGAC participo de la sección del Programa de Asistencia Técnica IPGH_PAIGH, participando en la 24 asamblea General de la Republica Dominicana, compartiendo la experiencia del instituto y la visión de la construcción de una Geografía para la Vida al servicio de la paz y la seguridad alimentaria.	Presencial	Redes Sociales	Entidades Públicas Nacionales e Internacionales	Rendición de Cuentas
02-11-2023	Socialización y acompañamiento de la Resolución 1040 de 2023, a los gestores Catastrales de Antioquia.	Presencial	Redes Sociales	Agremiaciones Entidades publicas Asociaciones	Rendición de Cuentas
03-11-2023	En Orito – Putumayo, se realizó la socialización con la administración municipal y otros actores estratégicos, cuáles son los beneficios y componentes del Catastro	Presencial	Redes Sociales	Entidades Departamentales Agremiaciones / Asociaciones	Rendición de Cuentas / Participación Ciudadana

	Multipropósito y el avance de la actualización catastral para la zona urbana del municipio.				
08-11-2023	Corea del sur realiza la XV asamblea, exposición conferencia y programas para conocer todo lo relacionado a la industria geoespacial	Presencial	Redes Sociales	Entidades Públicas Nacionales e Internacionales	Rendición de Cuentas
10-11-2023	Firma del convenio con el Fondo Colombia en Paz, para fortalecer los recursos requeridos para lograr la meta establecida por el gobierno nacional	Presencial	Redes Sociales	Entidades Publicas	Rendición de Cuentas
14-11-2023	Socialización del proyecto Ley, para establecer los incrementos del impuesto predial en compañía de la ministra de Agricultura	Presencial	Redes Sociales	Academia Asociaciones y Agremiaciones Entidad Gubernamental	Rendición de Cuentas

14-11-2023	La DT Risaralda participo en la audiencia pública de la JEP	Presencial	Redes Sociales	Academia Ciudadanía en General	Rendición de Cuentas
14-11-2023	El IGAC, participa en el panel de la "Política de Catastro multipropósito en el DNP y sus apuestas"	Presencial	Redes Sociales	Ciudadanía Mujeres Victimas Grupos Étnicos Representantes de Juntas de Acción Comunal	Rendición de Cuentas
16-11-2023	El IGAC y la Dirección de Regulación y Habilitación Catastral, socializan la resolución 1040 para los respectivos gestores catastrales de la ciudad de Barranquilla	Presencial	Redes Sociales	Entidades Públicas Ciudadanía Agremiaciones	Rendición de Cuentas
16-11-2023	Se realizo socialización de la importancia de emplear el Catastro Multipropósito a los pueblos indígenas en Puerto Gaitán Meta,	Presencial	Redes Sociales	Ciudadanía Mujeres Victimas Grupos Étnicos Representantes de Juntas de Acción Comunal	Rendición de Cuentas/Participación Ciudadana

22-08-2023	El IGAC participo en el VI Seminario Internacional Gestión de Riesgos de Desastres y adaptación al cambio Climático.	Presencial	Redes Sociales	Entidades Públicas Academia Investigadores	Rendición de Cuentas
23-11-2023	Socialización de la Sentencia SU 288 de 2023, acerca de los terrenos baldíos con organizaciones campesinas y comunales en la Amazonia	Presencial	Redes Sociales	Entidades Públicas Entidades públicas internacionales Academia Campesinos Grupos Étnicos	Rendición de Cuentas
23-11-2023	Actividad de Rendición de Cuentas Sectorial DANE y IGAC 2023	Presencial	Redes Sociales	Entidades Públicas Entidades públicas internacionales Academia Ciudadanía Mujeres	Rendición de Cuentas

				Victimas Grupos Étnicos Representantes de Juntas de Acción Comunal	
23-11-2023	Socialización en el municipio de San Carlos, por parte de la DT Córdoba, para mirar la tendencia de avalúos 2024, producto de la actualización catastral.	Presencial	Redes Sociales	Entidades Departamentales y Municipales	Rendición de Cuentas
24-11-2023	En compañía de varias entidades, la Junta de Acción comunal, la DT Nariño realiza socialización del avance de la actualización catastral urbana y rural de Mocoa	Presencial	Redes Sociales	Ciudadanía Agremiaciones Entidades Publicas	Rendición de Cuentas / Participación Ciudadana
26-11-2023	El IGAC participo en los espacios de la conmemoración de la firma de acuerdo de Paz y avanzar en el desarrollo del campo colombiano	Presencial	Redes Sociales	Entidades publicas	Rendición de Cuentas

27-11-2023	La DT Nariño junto a la Oficina d Registro e Instrumentos públicos y alcaldía, entregando 15 títulos de formalización de predios	Presencial	Redes Sociales	Ciudadanía Mujeres Victimas Grupos Étnicos Representantes de Juntas de Acción Comunal	Rendición de Cuentas
29-11-2023	Se lleva a cabo el IX Conferencia y Asamblea Anual de Catastro y Registro en tiempos de crisis climático, Catastro OEA. El IGAC lidera el planteamiento	Presencial	Redes Sociales	Ciudadanía en general Agremiaciones Academia Entidades Publicas	Participación Ciudadana / Rendición de Cuentas

Fuente: Creación propia

En el mes de noviembre se llevó a cabo, veinte y siete (27) eventos de participación diez y ocho (18) actividades de rendición de cuentas, las cuales tuvieron participación por medio del canal virtual y algunos de manera presencial, difundidos y promocionados por redes sociales y pagina web, dirigidos a diferentes grupos de valor entre ellos: Ciudadanía, Academia, Agremiaciones, Gobierno, Entidades Internacionales, Servidores Públicos, Gestores Catastrales, Enfoques diferenciales y las diferentes partes interesadas que requieren y solicitan acceso y conocimiento de nuestra gestión y participación en los procesos de la entidad.

5.12. Diciembre 2023

- **Participación Ciudadana**

Fecha	Tema	Medio	Fuente de Comunicación	Grupo de valor	Política MIPG
01-12-2023	La Dirección Territorial Risaralda participo en el evento de Unidad de Restitución de Tierras sobre proyectos productivos donde víctimas del conflicto armado y familias campesinas presentaron los frutos de sus cosechas obtenidas en los predios que les restituyeron.	Presencial	Redes Sociales	Entidades Públicas Nacionales Víctimas de Conflicto Armado Campesinos Mujeres	Participación Ciudadana
06-12-2023	En Ovejas, San Onofre, Sucre y el Carmen de Bolívar, realizamos talleres de socialización con las comunidades, donde presentamos los resultados de la interpretación de cobertura y uso que pueden darle al suelo de cada región	Presencial	Redes Sociales	Entidades Departamentales Agremiaciones / Asociaciones Ciudadanía Mujeres Victimas Grupos Étnicos Representantes de Juntas de Acción Comunal	Participación Ciudadana

				Jóvenes	
07-12-2023	En la misión de Corea del Sur en Colombia, e detallaron conclusiones y cierre del estudio de viabilidad del proyecto “Establecimiento de Centro de Capacitación para la Modernización del Catastro Multipropósito”	Presencial	Redes Sociales	Entidades Públicas y Privadas Nacionales e Internacionales	Participación Ciudadana
11-12-2023	El IGAC participo en el Simposio Nacional de la Uniamozania, socializando estudios investigativos para fomentar creación de redes, intercambio académico y consolidación de conocimientos generado por jóvenes de la Región sur de Colombia.	Presencial	Redes Sociales	Entidades Departamentales Agremiaciones / Asociaciones Ciudadanía Mujeres Victimas Grupos Étnicos Representantes de Juntas de Acción Comunal Jóvenes	Participación Ciudadana

11-12-2023	En Caquetá seguimos fortaleciendo a la comunidad a través de nuestra Escuela Intercultural.	Presencial	Redes Sociales	Entidades Departamentales Agremiaciones / Asociaciones Ciudadanía Mujeres Victimas Grupos Étnicos Representantes de Juntas de Acción Comunal Jóvenes	Participación Ciudadana
12-12-2023	La Escuela Intercultural inicio su trabajo con nodo Chiribiquete en Calamar, Guaviare.	Presencial	Redes Sociales	Entidades Departamentales Agremiaciones / Asociaciones Ciudadanía Mujeres Victimas Grupos Étnicos	Participación Ciudadana

				Representantes de Juntas de Acción Comunal Jóvenes	
14-12-2023	En San José de Guaviare se reunieron con líderes, autoridades étnicas. Organizaciones y entidades territoriales, para el cronograma de actualización catastral	Presencial	Redes Sociales	Ciudadanía Mujeres Víctimas Grupos Étnicos Representantes de Juntas de Acción Comunal	Participación Ciudadana
14-12-2023	La Dirección Territorial Meta Socializo con entidades locales la actualización catastral realizada en el municipio La Primavera, Vichada	Presencial	Redes Sociales	Ciudadanía Mujeres Víctimas Grupos Étnicos Representantes de Juntas de Acción Comunal	Participación Ciudadano

15-12-2023	La Dirección Territorial Tolima, en compañía de la Agencia Nacional de Tierras hace la entrega de 60 títulos de propiedad de predios informales con ocupación en baldíos a ciudadanos de Atacó	Presencial	Redes Sociales	Ciudadanía Mujeres Victimas Grupos Étnicos Representantes de Juntas de Acción Comunal	Participación Ciudadana
15-12-2023	Con la MPCindígena, desde el IGAC protocolizamos instrumentos para la operación catastral en territorios indígenas	Presencial	Redes Sociales	Ciudadanía Mujeres Victimas Grupos Étnicos Representantes de Juntas de Acción Comunal	Participación Ciudadana

16-12-2023	El IGAC avanza con los diálogos académicos regional en el pacífico sobre las necesidades en la gestión catastral en territorios de NARP	Presencial	Redes Sociales	Academia Asociaciones y Agremiaciones Entidad Gubernamental Ciudadanía Mujeres Victimas Grupos Étnicos Representantes de Juntas de Acción Comunal	Participación Ciudadana
18-12-2023	La DT Nariño, participo en la entrega del resguardo indígena Edén Cartagena, municipio de Ricaurte	Presencial	Redes Sociales	Entidades gubernamentales y departamentales Grupos Étnicos	Participación Ciudadana
19-12-2023	El IGAC, realizo diálogos con municipios priorizados de Chocó, Bolívar, Meta, Huila y Vichada, para los procesos de implementación de la gestión catastral en cada municipio	Presencial	Redes Sociales	Ciudadanía Mujeres Victimas Grupos Étnicos Representantes de Juntas de Acción Comunal	Participación Ciudadana

19-12-2023	El IGAC, mantuvo diálogos con las organizaciones campesinas, como apoyo y reconocimiento en los procesos de la Gestión Catastral Multipropósito	Presencial	Redes Sociales	Entidades Públicas Organizaciones Campesinas Agremiaciones	Participación Ciudadana
27-12-2023	Se informa a la ciudadanía de Tunja, que el municipio fue habilitado como gestor catastral, y los tramites serán atendidos por la Alcaldía de Tunja.	Virtual	Redes Sociales	Entidades Públicas Ciudadanía Agremiaciones Ciudadanía Mujeres Victimas Grupos Étnicos	Participación Ciudadana

Fuente: Creación propia

- **Rendición de Cuentas**

Fecha	Tema	Medio	Fuente de Comunicación	Grupo de valor	Política MIPG
01-12-2023	El IGAC, realizo instalación de nuevas casetas libres de anomalías magnéticas que alojan equipos medición del campo geomagnético que garantizan la localización fija de los aparatos	Presencial	Redes Sociales	Entidades Públicas y Privadas	Rendición de Cuentas

04-12-2023	El IGAC, participo en Washington con el equipo de Administración de Tierras del Banco Mundial socializando las metas del Gobierno en temas catastrales, cartográficos, geodésicos y agrologicos.	Presencial	Redes Sociales	Entidades Públicas y Privadas Nacionales e Internacionales	Rendición de Cuentas
05-12-2023	El IGAC, junto al gobierno nacional y autoridades raizales, participó en espacio técnico y jurídico de instrumentos de planificación de territorio ancestrales de pueblo raizal.	Presencial	Redes Sociales	Entidades públicas Nacionales y Distritales Asociaciones NARP	Rendición de Cuentas
13-12-2023	La Dirección Territorial Meta Socializo con entidades locales la actualización catastral realizada en el municipio San Juan de Arama	Presencial	Redes Sociales	Ciudadanía Mujeres Victimas Grupos Étnicos Representantes de Juntas de Acción Comunal	Rendición de Cuentas
10-11-2023	Firma del convenio con el Fondo Colombia en Paz, para fortalecer los recursos requeridos para lograr la meta establecida por el gobierno nacional	Presencial	Redes Sociales	Entidades Publicas	Rendición de Cuentas

21-15-2023	Transmisión y Presentación Rendición de Cuentas 2023	Presencial Virtual	Redes Sociales Canales Institucionales	Entidades Públicas Ciudadanía en general	Rendición de Cuentas
------------	--	-----------------------	---	---	----------------------

Fuente: Creación propio

En el mes de diciembre se llevó a cabo, quince (15) eventos de participación ciudadana y seis (06) actividades de rendición de cuentas, las cuales tuvieron participación por medio del canal virtual y algunos de manera presencial, difundidos y promocionados por redes sociales y pagina web, dirigidos a diferentes grupos de valor entre ellos: Ciudadanía, Academia, Agremiaciones, Gobierno, Entidades Internacionales, Servidores Públicos, Gestores Catastrales, Enfoques diferenciales y las diferentes partes interesadas que requieren y solicitan acceso y conocimiento de nuestra gestión y participación en los procesos de la entidad.

6. Conclusiones

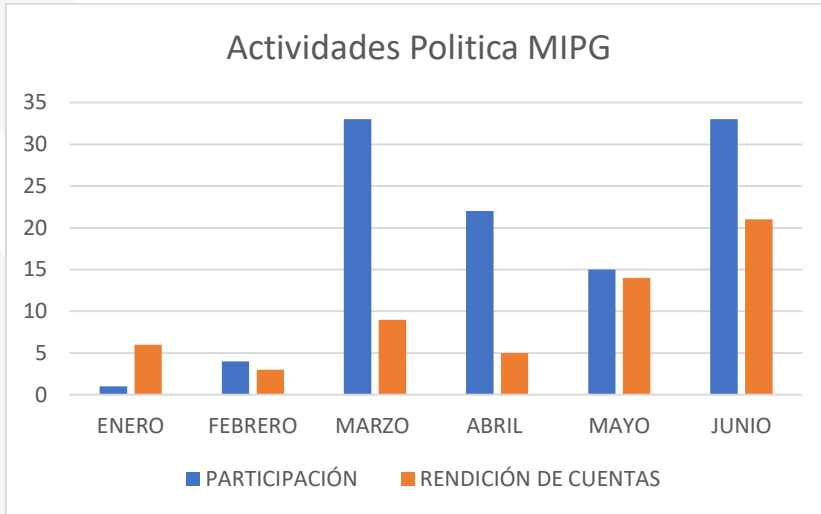
Resumiendo lo planteado, se puede identificar que para el primer trimestre de 2023 las actividades de participación y rendición de cuentas fueron en crecimiento correspondiente a cada mes, teniendo mayor fuerza el mes de marzo y junio, estas también tuvieron acciones participativas de forma presencial y otras varias minorías, se difundieron por canal virtual en los medios de redes sociales y páginas web. La información puede ser visible de acuerdo a la gráfica planteada.

Representación Numérica de Datos

MES	PARTICIPACIÓN	RENDICIÓN DE CUENTAS	PRESENCIAL	VIRTUAL
ENERO	1	6	0	7
FEBRERO	4	3	0	7
MARZO	33	9	40	2
ABRIL	22	5	25	2
MAYO	15	14	26	3
JUNIO	33	21	47	7
JULIO	43	42	72	17
AGOSTO	66	27	81	6
SEPTIEMBRE	60	21	59	1
OCTUBRE	34	8	41	1
NOVIEMBRE	27	18	45	0
DICIEMBRE	15	1	20	1
TOTAL	353	175	456	54

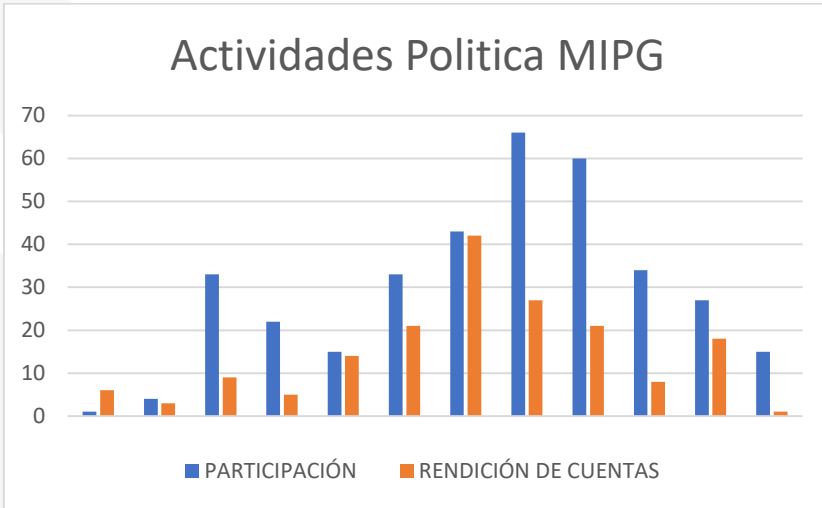
Fuente: Creación Propia

Grafico 1. Relación de las actividades desarrolladas y participativas en cada mes, durante el I semestre de 2023.



Fuente: Creación propia

Grafico 2. Relación de las actividades desarrolladas y participativas en cada mes, durante el II semestre de 2023.

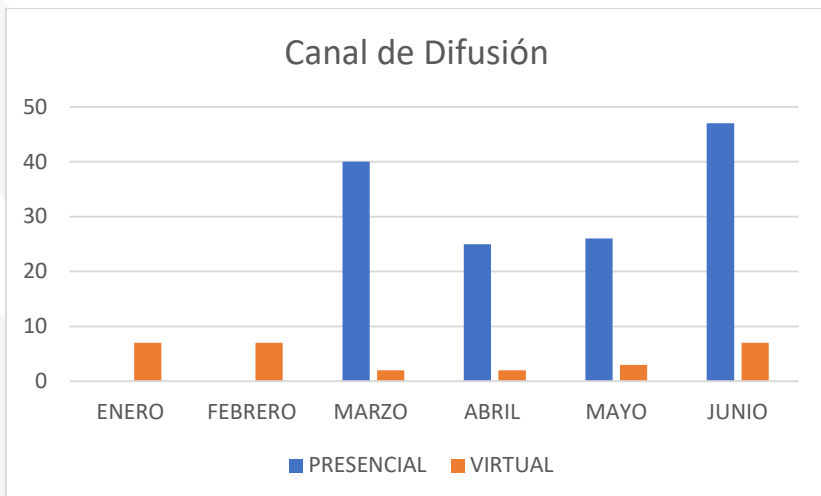


Fuente: Creación propia

Grafico 3. Relación de las actividades desarrolladas y participativas en la vigencia de 2023.

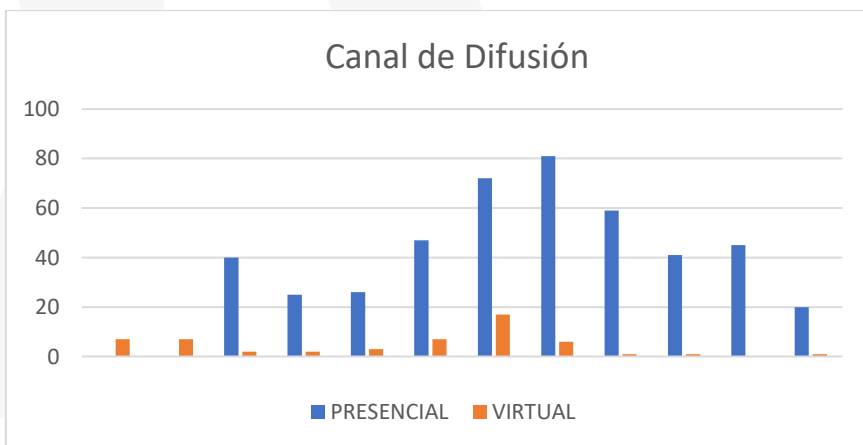


Grafica 4. Comparativo de canal de difusión participación en I semestre.



Fuente: Creación propia

Grafica 5. Comparativo de canal de difusión participación en II semestre.



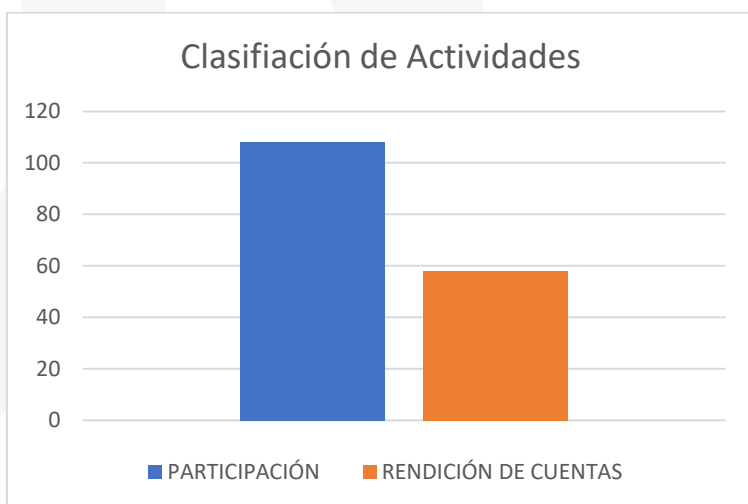
Fuente: Creación propia

Finalmente, al realizar la consolidación en cada mes y el desarrollo de cada actividad de los dos semestres, corresponde a: Participación Ciudadana fueron de 353 y Rendición de Cuentas 175 y a su vez los canales de difusión con mayor fuerza el presencial con 456 y virtual con 54. Donde se fortalece la confianza, credibilidad y presencia en los territorios del país.

	PARTICIPACIÓN	RENDICIÓN DE CUENTAS	PRESENCIAL	VIRTUAL
SEMESTRE I	245	117	318	26
SEMESTRE II	108	58	138	28
TOTAL	353	175	456	54

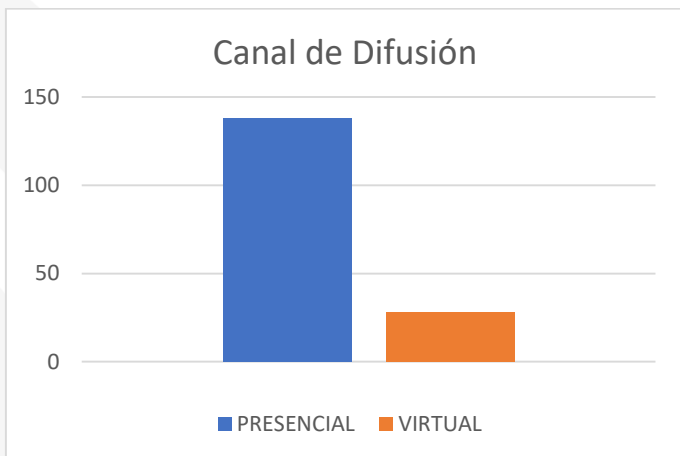
Fuente: Creación Propia

Grafico 6. Clasificación y sumatoria de las actividades desarrolladas para el I semestre 2023.



Fuente: Creación Propia

Grafico 8. Clasificación y sumatoria del canal de difusión para las actividades desarrolladas el I semestre 2023.



Fuente: Creación propia

7. Recomendaciones

Una vez analizada la gestión de las actividades y espacios de Participación Ciudadana y Rendición de Cuentas, que se llevaron a cabo en el primer periodo de 2023, es de resaltar la gran labor de acompañamiento, participación, de acercamiento y acción que ha realizado desde el Instituto Geográfico Agustín Codazzi – IGAC hacia las diferentes partes interesadas, actores principales e involucrados de acuerdo a las necesidades y a su vez la inclusión de los diferentes enfoques diferenciales con los que son participes en el desarrollo de las funciones del IGAC.

Finalmente se evidencio durante esta vigencia se desarrolló y actualizo el procedimiento de la política de participación ciudadana y rendición de cuentas, con el objetivo de estructurar unificar e implementar la metodología de recolección y evidencia de las actividades

relacionadas con la ciudadanía en los diferentes proyectos desarrollados en la entidad. De la misma manera es necesario establecer, y unificar planes de trabajo, desde la Oficina Asesora de Comunicaciones, lo cual permitirá un registro más eficiente y exacto en la entrega de informes periódicos que se requieran de dicha información, en cumplimiento de lo establecido en MPEG y FURAG.