

0028

RESOLUCIÓN NÚMERO _____ DE 2026

23 (ENE 2026)

“Por la cual se prorroga la suspensión del Sistema Nacional Catastral y los términos de los trámites y actuaciones catastrales para los municipios en los cuales se adelantaron procesos de actualización catastral para la vigencia 2026”

EL DIRECTOR GENERAL DEL INSTITUTO GEOGRÁFICO AGUSTÍN CODAZZI

En ejercicio de las facultades constitucionales, legales y reglamentarias. Especialmente las otorgadas por los numerales 2 y 20 del artículo 10 del Decreto 846 de 2021 y el artículo 79 de la Ley 1955 de 2019 modificado por el artículo 43 de la Ley 2294 del 2023, y

CONSIDERANDO

Que el artículo 365 de la Constitución Política establece que los servicios públicos son inherentes a la finalidad social del Estado y que es deber de éste asegurar su prestación eficiente a todos los habitantes del territorio nacional. Así mismo, los servicios públicos están sometidos al régimen jurídico que fije la ley y podrán ser prestados por el Estado, directa o indirectamente, por comunidades organizadas o por particulares, y en todo caso, el Estado mantendrá la regulación, el control y la vigilancia de dichos servicios.

Que el artículo 3° de la Ley 14 de 1983, establece que corresponde a las autoridades catastrales, entre otras, las labores de actualización y conservación de los catastros, tendientes a la correcta identificación física, jurídica, fiscal y económica de los inmuebles.

Que el artículo 79 de la Ley 1955 de 2019 modificado por el artículo 43 de la Ley 2294 de 2023 definió la gestión catastral como un servicio público prestado directamente por el Estado, que comprende un conjunto de operaciones técnicas y administrativas orientadas a la adecuada formación, actualización, conservación y difusión de la información catastral con enfoque multipropósito, para contribuir a la prestación eficiente de servicios y trámites de información catastral a la ciudadanía y a la administración del territorio en términos de apoyo para la seguridad jurídica del derecho de propiedad inmueble, el fortalecimiento de los fiscos locales y el apoyo a los procesos de planeación y ordenamiento territorial, con perspectiva intercultural.

Que el mismo artículo señaló en cuanto a la gestión catastral, que esta se encuentra a cargo

del Instituto Geográfico Agustín Codazzi –IGAC- como máxima autoridad catastral nacional y de los entes territoriales y esquemas asociativos de entes territoriales que se habiliten a solicitud de parte, previo cumplimiento de las condiciones que garanticen su idoneidad como prestadores de servicio público.

Que en concordancia con lo anterior el artículo 3 del Decreto 846 de 2021, señala que el Instituto Geográfico Agustín Codazzi -IGAC- tiene como objetivo "(...) *ejercer como máxima autoridad catastral nacional, formular y ejecutar políticas y planes del Gobierno Nacional en materia de cartografía, agrología, catastro, geodesia y geografía, mediante la producción, análisis y divulgación de información con el fin de apoyar los procesos de planificación y ordenamiento territorial*"

Que en el marco de la Gestión Catastral que desarrolló el Instituto Geográfico Agustín Codazzi –IGAC- para entrar en vigencia en el año 2026, una vez finalizados los trabajos de la actualización catastral de conformidad con lo señalado en el capítulo 2 del título IV de la Resolución 1040 de 2023 del IGAC, para efectuar el procesamiento de la información, se requirió una base de datos catastral estática en su última etapa para hacer conciliación y entrega al proceso de conservación catastral.

Que de acuerdo con lo expuesto, con la finalidad de hacer el cargue de la información derivada de los procesos de actualización catastral, el Instituto Geográfico Agustín Codazzi -IGAC suspendió temporalmente los términos administrativos de trámites catastrales mediante la Resolución 1976 del 22 de diciembre de 2025, desde el 23 de diciembre de 2025 a las 00:00 horas hasta el 25 de enero de 2026 a las 23:59 horas, para aquellos municipios que fueron objeto de procesos de actualización catastral.

Que, se presentaron algunas situaciones dentro del proceso, debido al alto volumen de información generada en los procesos de actualización catastral y el cargue masivo de esta, lo cual afectó el registro de información de los municipios, impidiendo la gestión dentro del tiempo inicialmente establecido en la Resolución 1976 del 22 de diciembre de 2025, siendo procedente que el Instituto Geográfico Agustín Codazzi amplíe el plazo de la suspensión.

Que el Instituto Geográfico Agustín Codazzi - IGAC, continuará atendiendo todos aquellos asuntos que no dependan de la utilización del Sistema Nacional Catastral para los municipios incluidos en la resolución de suspensión de términos que por este acto se amplía, así como la gestión catastral de los demás municipios de competencia del Instituto, con el fin de garantizar la prestación del servicio público catastral de manera continua.

En mérito de lo expuesto,

RESUELVE

ARTÍCULO PRIMERO. Prorrogar el término de la suspensión del Sistema Nacional Catastral (–SNC) ordenado mediante Resolución 1976 del 22 de diciembre de 2025 hasta el trece (13) de febrero de 2026 a las 23:59 horas.



Parágrafo Primero. Ordenar la modificación en el Sistema Nacional Catastral –SNC indicando que los días objeto de suspensión hasta el trece (13) de febrero de 2026, corresponden a días no hábiles en el Sistema Catastral correspondiente.

Parágrafo Segundo. Las actuaciones catastrales que conlleven la culminación de la vía administrativa que no hayan sido notificados continuarán su proceso a partir del primer día hábil siguiente a la fecha en que se levanta la suspensión.

ARTÍCULO SEGUNDO. La suspensión de la operación del Sistema Nacional Catastral se podrá levantar de manera individual para cada municipio, si antes del vencimiento del término previsto en el artículo primero, se culmina exitosamente el cargue de la información.

Para ello, la Dirección territorial podrá remitir únicamente la base gravable correspondiente a la administración municipal, sin necesidad de la expedición de otro acto administrativo que la ordene.

Parágrafo. Se deberá enviar copia de la comunicación a la que se hace referencia en el presente artículo a la Dirección de Gestión Catastral y la Dirección de Tecnologías de la Información y las Comunicaciones del Instituto Geográfico Agustín Codazzi –IGAC, así como a la Superintendencia de Notariado y Registro.

ARTÍCULO TERCERO. Ordenar la adecuación del Sistema Nacional Catastral SNC, a lo dispuesto en el presente acto administrativo.

ARTÍCULO CUARTO. La presente suspensión de términos no implica la modificación de la jornada laboral de los servidores públicos del Instituto Geográfico Agustín Codazzi – IGAC, ni afecta la atención al público.

Parágrafo. Durante la presente suspensión de términos solo se podrá realizar consulta de trámite y proceso en la base catastral para la atención urgente de acciones de tutela que se puedan presentar.

ARTÍCULO QUINTO. La recepción y radicación de los trámites de conservación, así como quejas, denuncias o reclamos relacionados con los municipios contemplados en los actos administrativos de suspensión, se radicarán en el sistema de correspondencia de la entidad y serán radicados en el Sistema Nacional Catastral a partir del día hábil siguiente al levantamiento del término de suspensión aquí previsto, fecha en la cual inician a contarse los términos de respuesta.

ARTÍCULO SEXTO. Publicar la presente Resolución en el Diario Oficial de conformidad con el artículo 65 del Código de Procedimiento Administrativo y de lo Contencioso Administrativo – Ley 1437 de 2011.



ARTÍCULO SÉPTIMO. La presente resolución rige a partir de su publicación en el Diario Oficial y contra ella no proceden recursos.



PUBLÍQUESE Y CÚMPLASE.

Dada en Bogotá D.C.



GUSTAVO ADOLFO MARULANDA MORALES
Director General

Aprobó: Carmen Cecilia Cogollo Altamiranda – Directora Gestión Catastral (E) 
Camila Andrea Baquero - Subdirectora General. 
Fernando Pérez Moreno - Director de Tecnologías de la Información y Comunicaciones

Revisó: Camila Gutiérrez Barragán – jefe Oficina Asesora Jurídica 
Edwin Caro Velásquez – Subdirector de Proyectos 

Proyectó: Manuel Francisco Cely Fonseca – Contratista Subdirección de Proyectos 